
Til: Arter og Naturbeskyttelse (naturbeskyttelse@mst.dk)
Fra: (Ingen afsender)
Titel: Høringssvar - Naturplaner - Høring af Natura 2000-planer 2022-2027
E-mailtitel:
Sendt: 20-05-2022 11:34

Sag nr. 2022 - 38314: Høringssvar naturplaner - -

Modtaget via hjemmesiden den 20-05-2022 11:32:49

Kvitteringsnummer: sg5nvpnqgr

Opsummering af indberetning

Nedenfor vises de oplysninger som er blevet indberettet.

Afgiv høringssvar

Afsender af høringssvar	Borger
Afsenders e-mailadresse	[REDACTED]
Afsenders telefonnummer	
Interessenttype	Privatperson
Tilføj kontaktperson	
Høringssvaret er af generel karakter	✓
Datagrundlag	✓
Indsatsprogram	✓
Lovgrundlag	✓
Modstridende interesser	✓
Målsætninger	✓
Rollefordeling	✓
Strategisk Miljøvurdering (SMV)	✓
Udpegningsgrundlag og områdeafgrænsning	✓
Økonomi	✓
Andet relateret til høring af Natura 2000-planer	✓
Skriv høringssvar	<p>N143. Jeg kan være bekymret for alle markerede emner, set i lyset af Lynetteholm projektet, manglende gennearbejdning, vildledning i kommunikation, manglende samarbejde med borgere og lokale myndigheder, manglende kommunikation med svenske myndigheder omkring tilgrænsende farvande, ufornuftige beslutninger hos ministerier, regioner, By&Havn, entreprenørerne, interessekonflikter og sammenfald af roller eller personlige relationer, som burde lede til inhabilitet.</p> <p>Overbevis mig om at dette "værk" er gennearbejdet af kompetente fagfolk, og ikke endnu et bidrag fra Miljøministeriet flikket sammen i hast.</p>
Vedhæft dokumenter og/eller billeder	

Indsendt 20-05-2022 11:32. Kvitteringsnummer SG-5NV-PN-QGR.

Til: Arter og Naturbeskyttelse (naturbeskyttelse@mst.dk)
Fra: (Ingen afsender)
Titel: Høringssvar - Naturplaner - Høring af Natura 2000-planer 2022-2027
E-mailtitel:
Sendt: 23-05-2022 15:04

Sag nr. 2022 - 38832: Høringssvar naturplaner - SJL - Vestamager og havet syd for

Modtaget via hjemmesiden den 23-05-2022 15:04:38

Kvitteringsnummer: hwh4nsawnu

Dato: 23. maj 2022

Miljøministeriet

Miljøstyrelsen

Arter og Naturbeskyttelse

DN Københavns og DN Amagers bemærkninger vedr. Natura 2000 plan 2022 – 27 for Vestamager og havet syd for N143/H127

På vegne af DN Amager og DN København fremsendes følgende bemærkninger Natura 2000 plan for Vestamager og havet syd for.

Generelle Målsætning 3.1

DN foreslår at rørhøg medtages under ynglefugle, så denne også sikres flere uforstyrrede levesteder i form af store rørskove. Her er målet om hensigtsmæssig hydrologi en nøgleparameter, som der bør fokuseres mere præcist på, hvilket også vil gavne en række andre fuglearter. Hydrologien har generelt stor betydning for naturtypen strandenge, som har stærk ugunstig bevaringsstatus. Hvad er erfaringerne med at hæve vandstanden i den foregående planperiode. Hvilke muligheder er der for at forøge yderligere? Hvilke muligheder er der for at oversvømme strandengene med saltvand?

Der skal i øvrigt gøres opmærksom på at kommunerne (København, Tårnby, Dragør og Hvidovre) i forbindelse med stormflodssikring arbejder med forskellige fysiske tiltag (diger, sluser mv.) i både selve Natura 2000 området (den sydlige stormflodssikring af København) og i de tilgrænsende områder, som vil få indflydelse på blandt andet de hydrologiske forhold for de terrestriske naturtyper og for bundforhold og vandets saltholdighed for de marine naturtyper. Muligvis vil afgrænsningen af Natura 2000 område blive negativt påvirket. Det er derfor vigtigt at de nødvendige hensyn til Natura 2000 områdets fremtid og positive udvikling indarbejdes så tidligt som overhovedet muligt i processen før disse projekter er fastlåste politiske beslutninger.

3.2 konkrete målsætninger

Naturtypen bugter og vige (1160) spiller her en afgørende rolle som et meget væsentligt forageringsområde for de rastende trækfugle. I området er registreret en sammenhængende dækning på ålegræs helt ud til habitatområdets grænse på 7,2 meters dybde. Forekomsten fortsatte ud til 8,1 meters dybde.

Der er videre registreret en rig bundfauna med bla. havbørsteorm, svovlorm, slamrørsorm, dyndsnegl og blåmuslinger.

Natura 2000 planen bør derfor specifikt sikre disse forekomster af bundvegetation og bundfauna og understrege betydningen af at der ikke sker forringelse. Dette gælder ikke mindst ved planlægning af stormflodsprojekter og byudvidelser på opfyld i havet.

4. 2 Områdespecifikke retningslinjer

Det forslås at rørhøg tilføjes under punkt 2 eller som et særskilt punkt 3, at tilstanden sikres for rørhøg hvor tilstanden er god og forbedres hvor den er dårlig-moderat.

Med venlig hilsen

██████████,

██████████ for DN København

Opsummering af indberetning

Nedenfor vises de oplysninger som er blevet indberettet.

Afgiv høringssvar

Afsender af høringssvar	Danmarks Naturfredningsforening, København og Amager
Afsenders e-mailadresse	koebenhavn@dn.dk
Afsenders telefonnummer	██████████
Interessenttype	Organisation, forening mv
Tilføj kontaktperson	✓
Kontaktpersons navn	██████████
Kontaktpersons e-mailadresse	██
Kontaktpersons telefonnummer	██████████
Høringssvaret er af generel karakter	
Områdenavn	Vestamager og havet syd for
Områdenummer	143
Datagrundlag	
Indsatsprogram	✓
Lovgrundlag	
Modstridende interesser	✓
Målsætninger	✓
Rollefordeling	
Strategisk Miljøvurdering (SMV)	
Udpegningsgrundlag og områdeafgrænsning	✓
Økonomi	
Andet relateret til høring af Natura 2000-planer	
Skriv høringssvar	DN Københavns og DN Amagers bemærkninger, se venligst vedhæftede dokument
Vedhæft dokumenter og/eller billeder	DN Amager og København.pdf

Indsendt 23-05-2022 15:04. Kvitteringsnummer HW-H4N-SA-WNU.

Til: Arter og Naturbeskyttelse (naturbeskyttelse@mst.dk)
Fra: (Ingen afsender)
Titel: Høringssvar - Naturplaner - Høring af Natura 2000-planer 2022-2027
E-mailtitel:
Sendt: 24-05-2022 21:35

Sag nr. 2022 - 39312: Høringssvar naturplaner - SJL - Vestamager og havet syd for

Modtaget via hjemmesiden den 24-05-2022 21:35:28

Kvitteringsnummer: mfcm3dz54t

Hørings svar fra Dragør Kommune

Dragør Kommune er generelt enige i Natura 2000 plangrundlaget for 2022-2027 og arbejder for at bidrage til beskyttelsen af de udpegede naturtyper i kommunen.

Dragør Kommune er af Miljøstyrelsen udpeget som et af de områder, der er i risiko for at blive oversvømmet og har i overensstemmelse med EU's oversvømmelsesdirektiv udarbejdet en risikostyringsplan for nedbringelse af risikoen for oversvømmelse.

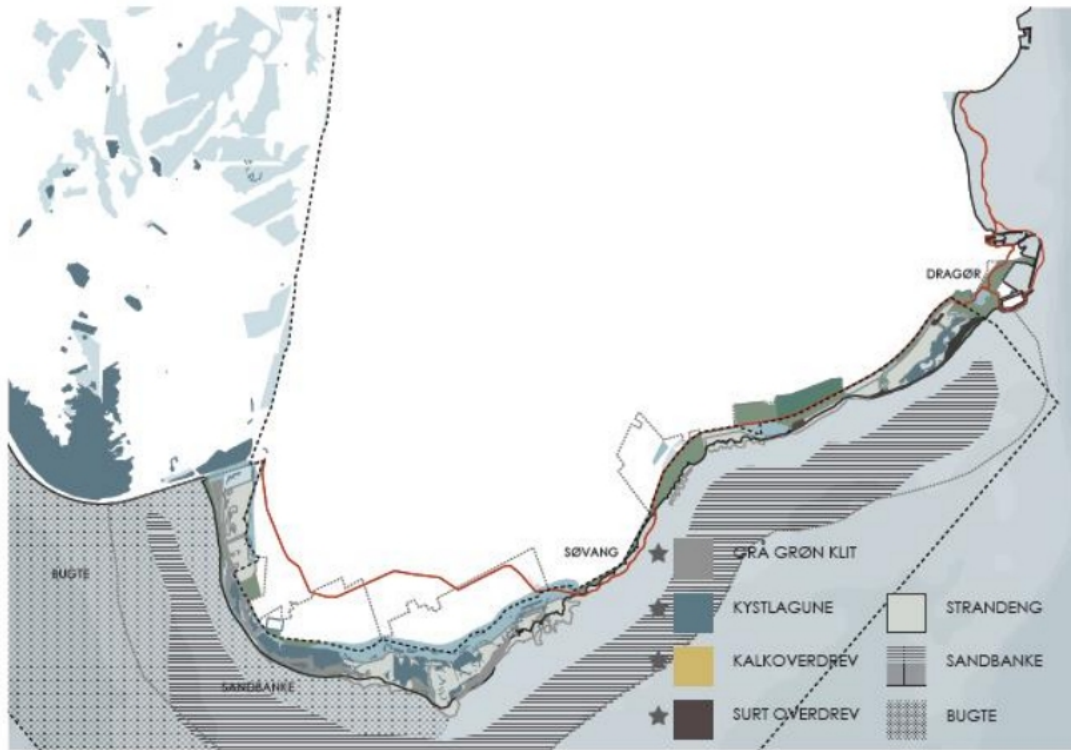
I forbindelse med Dragør Kommunes kortlægning af oversvømmelsestruede områder, har kommunen også fået afdækket, at store dele af de naturområder, som udgør udpegningsgrundlaget for Natura 2000 planen N143, vil stå permanent under vand allerede i 2050. I 2100 når havspejlet forventes at stige med op mod 1 meter, vil alle strandenge og kystlaguner i Dragør stå under vand. Se bilag.

Dragør Kommune arbejder på at etablere en kombineret kystbeskyttelse og naturudvikling, hvor også udpegningsgrundlaget understøttes med de løsninger, der foreslås. Dette arbejde vanskeliggøres dog betragteligt af den måde, hvorpå Natura 2000 lovgivningen indgår i kystbeskyttelsesprojekter, hvor det primære fokus er at minimere påvirkningen på Natura 2000 området.

Dragør Kommune ønsker derfor, at Natura 2000 planerne i højere grad afspejler de klimarelaterede risici, der udgør den største risiko for at forholdene i N143 ikke bare forringes, men at området og dermed udpegningsgrundlaget forsvinder.

Derudover ønsker Dragør Kommune at indsatserne i planerne udvides til også at indbefatte tiltag, der på længere sigt bidrager til at bevare og understøtte de udpegede naturtyper i langt højere grad end det med det nuværende seks-årige perspektiv giver mulighed for.

Bilag: Oversigt over naturtyper



NATURTYPER PÅ UDPEJNINGSGRUNDLAGET

Prioriteret habitatnaturtyper indenfor Natura 2000-område nr. 143 udpejningsgrundlag



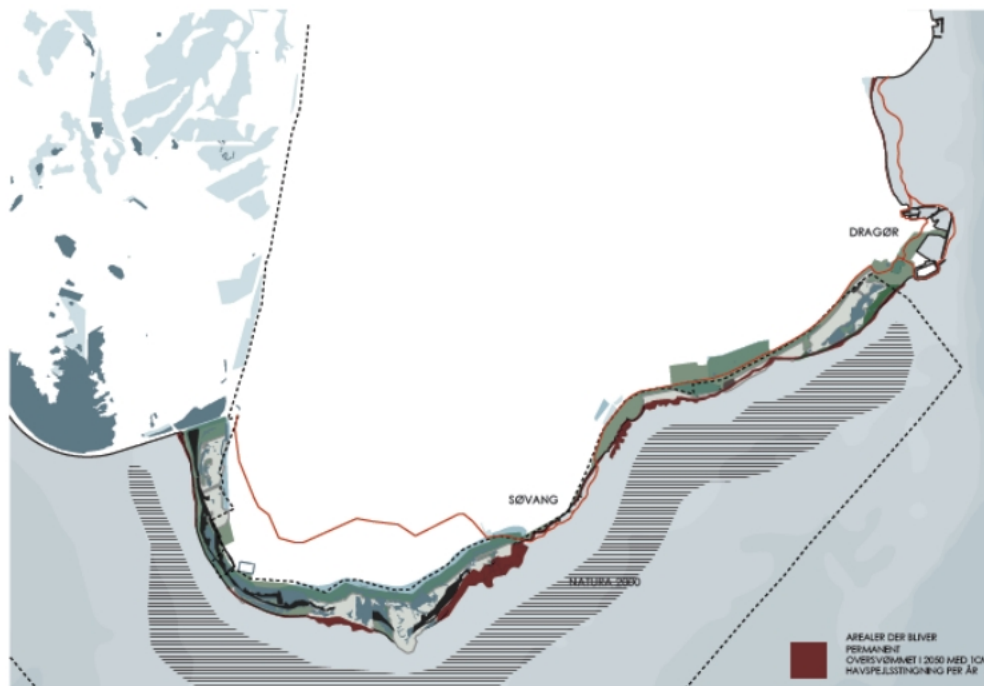
TILSTAND AF NATURTYPER I NATURA 2000-OMRÅDET

Naturområder i natura 2000 fra høj til dårlig tilstand

Oversigt over tilstand af naturtyper indenfor Natura 2000-området.

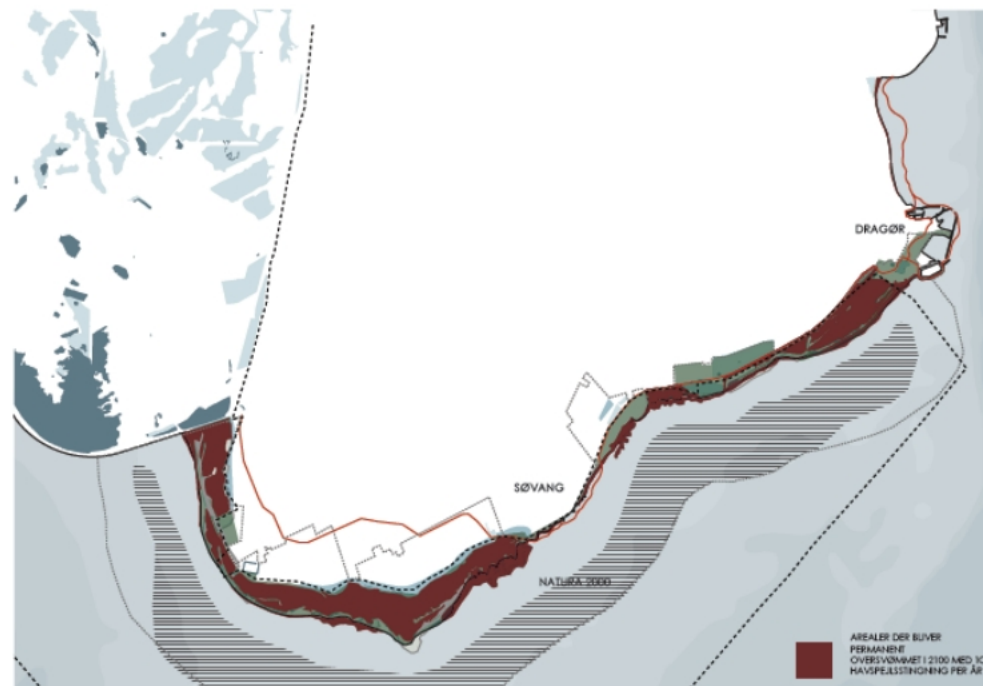
Naturområder med høj tilstand har de bedste forudsætninger for at videreudvikle sig til nærområderne.

Oversigt over naturtyper, der bliver oversvømmet i hhv 2050 og 2100



HAVSPEJLSSTIGNING I 2050

0,5 cm havspejlsstigning per år mod år 2050



HAVSPEJLSSTIGNING I 2100

0,5 - 1 cm havspejlsstigning per år mod år 2100

Havet stiger i fremtiden med ca. 0,5-1 cm om året. På de to kort er vist et estimat på 1cm/år om året, men påvirkningszonen vil være markant større. En højere vandstand, flere oversvømmelser, bølgeoverskyl og yderligere saltpåvirkning vil ændre vegetationssammensætninger, og dermed levesteder for de tilknyttede insekter, fugle, padder m.m. i naturområdet. På de resterende strandenge vil der opstå fragmentering, "Coastal Squeeze", samt øget konkurrence og prædation. Kortene på næste side viser, hvordan Natura 2000-området med de naturtyper og levesteder for arter, der indgår i udpegningsgrundlaget, vil blive påvirket, hvis man ikke gennemfører udviklingsplanen med anlæg af ny natur som kystbeskyttelsesforanstaltninger.

År 2050: Havspejlsstigningerne vil allerede i 2050 oversvømme yngle- og rastesteder for havterne, dværgterne og klyde samt overskyde de yderste klitter og strandenge omkring Aflandshage. **År 2100:** I år 2100 vil havspejlsstigningerne overskyde alle strandenge i Dragør Kommune, så både strandengene og de eksisterende kystlaguner forsvinder. Hermed forsvinder også levestederne for arterne på udpegningsgrundlaget. Hvis klimasikringen ikke gennemføres, vil målsætningerne i Natura 2000-planen for habitatområde nr. 143, om at arealerne af naturtyperne og levesteder for arterne skal være konstant eller stigende, ikke kunne opfyldes.

Opsummering af indberetning

Nedenfor vises de oplysninger som er blevet indberettet.

Afgiv høringssvar

Afsender af høringssvar	Dragør Kommune
Afsenders e-mailadresse	██████████
Afsenders telefonnummer	██████████
Interessenttype	Kommunal myndighed
Tilføj kontaktperson	✓
Kontaktpersons navn	██████████
Kontaktpersons e-mailadresse	██████████
Kontaktpersons telefonnummer	██████████
Høringssvaret er af generel karakter	
Områdenavn	Vestamager og havet syd for
Områdenummer	143
Datagrundlag	
Indsatsprogram	✓
Lovgrundlag	✓
Modstridende interesser	
Målsætninger	✓
Rollefordeling	
Strategisk Miljøvurdering (SMV)	
Udpegningsgrundlag og områdeafgrænsning	
Økonomi	
Andet relateret til høring af Natura 2000-planer	
Skriv høringssvar	Dragør Kommune afgiver vedhæftede høringssvar med forbehold for politisk godkendelse.
Vedhæft dokumenter og/eller billeder	Høringssvar fra Dragør Kommune.docx Bilag_Oversigt over naturtyper.pdf

Indsendt 24-05-2022 21:35. Kvitteringsnummer MF-CM3-DZ-54T.

Til: Arter og Naturbeskyttelse (naturbeskyttelse@mst.dk)
Fra: (Ingen afsender)
Titel: Høringssvar - Naturplaner - Høring af Natura 2000-planer 2022-2027
E-mailtitel:
Sendt: 24-05-2022 14:50
Bilag: Fejl i tekst indsatsprogram.jpg;

Sag nr. 2022 - 39243: Høringssvar naturplaner - SJL - Vestamager og havet syd for

Modtaget via hjemmesiden den 24-05-2022 14:50:21

Kvitteringsnummer: tfhmcpm4ec

4.2 [REDACTED] Område specifikke retningslinjer

1. Tilstanden af levestederne for **almindelig ryle og sikres**, således at de kortlagte levesteder får en naturtilstand i overensstemmelse med arternes krav til ynglelokalitet.
2. Tilstanden af levestederne for havterne og klyde sikres (hvis tilstanden er god-høj) eller forbedres (hvis tilstanden er dårlig-moderat), således at 75% af de kortlagte levesteder får en naturtilstand i overensstemmelse med arternes krav til ynglelokalitet, hvilket også vil være til gavn for dværgterne.

Opsummering af indberetning

Nedenfor vises de oplysninger som er blevet indberettet.

Afgiv høringssvar

Afsender af høringssvar	Teknik- og Miljøforvaltningen, Københavns Kommune
Afsenders e-mailadresse	[REDACTED]
Afsenders telefonnummer	[REDACTED]
Interessenttype	Kommunal myndighed
Tilføj kontaktperson	✓
Kontaktpersons navn	[REDACTED]
Kontaktpersons e-mailadresse	[REDACTED]
Kontaktpersons telefonnummer	[REDACTED]
Høringssvaret er af generel karakter	
Områdenavn	Vestamager og havet syd for
Områdenummer	143
Datagrundlag	
Indsatsprogram	✓
Lovgrundlag	
Modstridende interesser	
Målsætninger	
Rollefordeling	
Strategisk Miljøvurdering (SMV)	
Udpegningsgrundlag og områdeafgrænsning	
Økonomi	
Andet relateret til høring af Natura 2000-planer	
Skriv høringssvar	<p>Forvaltningen påpeger fejl i indsatsprogram afsnit 4.2 i Natura 2000-planen for N2000-område nr. 143.</p> <p>Under pkt. 1 er der en fejl idet der mangler tekst efter ordet ”og”.</p> <p>” 1. Tilstanden af levestederne for almindelig ryle og sikres, således at de kortlagte levesteder får en naturtilstand i overensstemmelse med arternes krav til ynglelokalitet.”</p> <p>Miljøstyrelsen bør rette denne tekst, så den er retvisende.</p>
Vedhæft dokumenter og/eller billeder	Fejl i tekst indsatsprogram.JPG

Indsendt 24-05-2022 14:50. Kvitteringsnummer TF-HMC-PM-4EC.

Til: Arter og Naturbeskyttelse (naturbeskyttelse@mst.dk)
Fra: (Ingen afsender)
Titel: Høringssvar - Naturplaner - Høring af Natura 2000-planer 2022-2027
E-mailtitel:
Sendt: 25-05-2022 15:37

Sag nr. 2022 - 39699: Høringssvar naturplaner - -

Modtaget via hjemmesiden den 25-05-2022 15:37:31

Kvitteringsnummer: zuye3yg8r9

Natura 2000 Høringsvar

Undertegnede borger i Dragør kommune tillader herved at foreslå ændring af grænsen op mod land på følgende strækninger: Dels c. 2,2 km fra Wiedersvej (syd enden af Dragør by nær Dragørfortet) til St. Magleby Strandvej. Her går vejen Sdr. Strandvej. En digevej påbegyndt som beskæftigelsesprojekt 1943, men først færdiggjort i 1950-erne som kørevej for biler. Vejen er anlagt i god bredde med cykel- og gangstier i begge sider. Gangstierne er dårlig vedligeholdt og er ved seneste asfaltering af cykelstierne i 2021 ikke genasfalteret.

Digevejen blev etableret ved at der langs vejen på ydersiden mod Øresund blev gravet en kanal, hvor det opgravede jord dannede en høj vejkasse, der af kommunens rådgiver professor Feilberg i kloakspørgsmål fra 1930-erne i 1958 udtalte, at vejen skærmede det bagved liggende jord areal mod højvande og stormflod som den i 1872, således at man roligt kunne bebygge jorden.

Dragør kommune på den sydlige del af Amager er lavt beliggende og er udpeget som et af Danmarks 10 mest udsatte områder i forbindelse med stigende højvande og stormflod. Kommunen har derfor siden 2018 afholdt en del beboermøder, flere undersøgelser, konkurrencer mv. om hvilken kystsikring man skal lave, men er endnu ikkebegyndt. Her er den store stygge ulv nævnt ofte, som problemerne med kommende kystsikrings arbejder, at være at få EU's tilladelse. Skulle i h.t. rådgivere kunne tage år at få godkendt sådanne tiltag, der berørte Natura 2000.

Derfor tillader jeg mig at foreslå, at man i forbindelse med denne høring rykker grænsen for Natura 2000 således, at man kan begynde sikring af det nævnte strækning og den efterfølgende strækning 1,6 km fra St. Magleby Strandvej til bydelen Søvang vest for. Her findes på nuværende tidspunkt kun et smallere dige, anlagt for bl.a. at kunne kloakere en kolonihave forening på 319 bebyggede have lodder. Dette dige og Sdr. Strandvej skal begge forhøjes i h.t. eksperterne ½ - 1 meter, for at sikre områderne mod et 100-års senarie, der senere igen kan forhøjes hvis nødvendigt- Jeg henviser til mine 2 tegninger, hvor jeg med rødt viser hvordan jeg tror kystsikringen bliver. Og foreslår at Natura 2000 grænsen flyttes lige uden for kommende kystsikring. Så man ikke skal vente på tilladelser i lang tid.

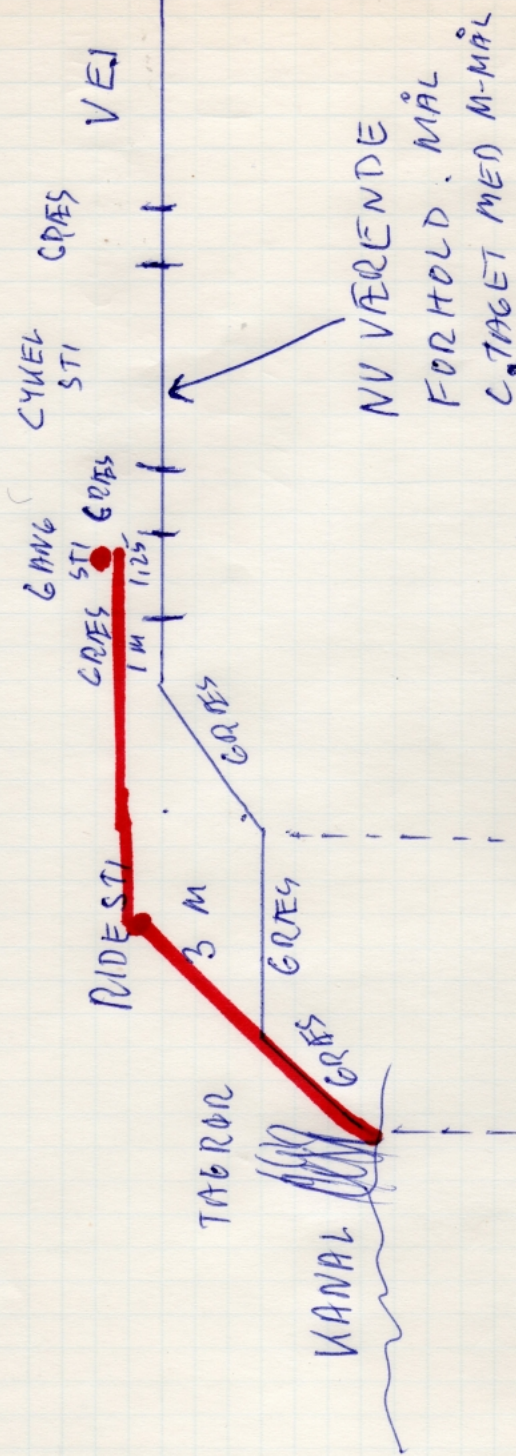
Med venlig hilsen

Borger

,

- tlf.

NATURA 2000 SDR STRANDVEJ, DRAGØR



FORMENT LIG
GRÆNSE
NATURA 2000

FORSWAG
NY GRÆNSE
NATURA 2000

Rede PLANLACT DIGE 1.75-150m OVER NUVÆRENDE VEJ

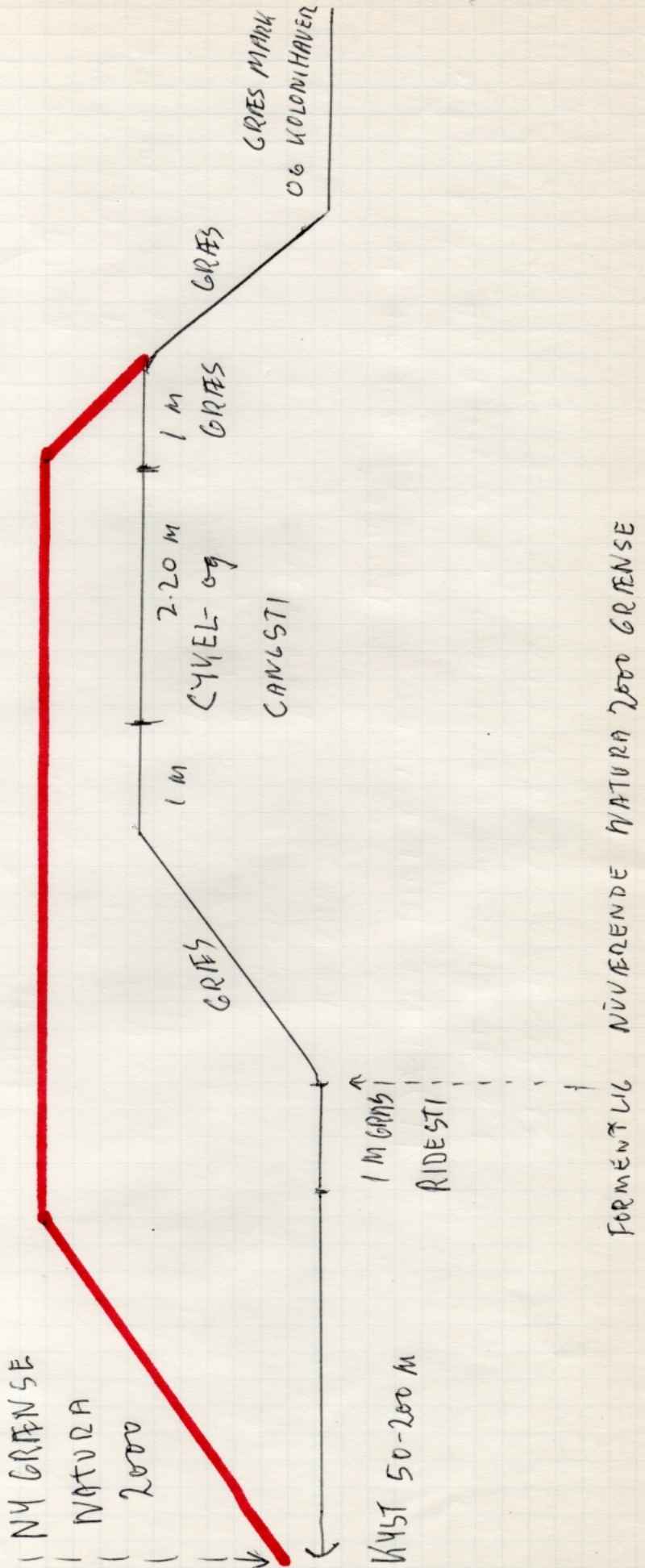
P.G. AF STIGENDE VANDSTAND OG STORM FLOD. KOMMUNAL

SIKKER HED 100-ÅRS SENARIE

BENT LARSEN
DN-AMAGER

SQVANG BUGT DIGE - FRA ST. MAGLERY STRANDVEJ TIL SOLVANG c. 1,6 km

RØD = KOMMENDE DIGE 6-7 M BREDT
(KØRE MULIGHED REDNINGSKØRETØJER)



Opsummering af indberetning

Nedenfor vises de oplysninger som er blevet indberettet.

Afgiv høringssvar

Afsender af høringssvar	[REDACTED] Borger , [REDACTED] [REDACTED]
Afsenders e-mailadresse	[REDACTED]
Afsenders telefonnummer	[REDACTED]
Interessenttype	Privatperson
Tilføj kontaktperson	
Høringssvaret er af generel karakter	✓
Datagrundlag	
Indsatsprogram	
Lovgrundlag	
Modstridende interesser	✓
Målsætninger	
Rollefordeling	
Strategisk Miljøvurdering (SMV)	
Udpegningsgrundlag og områdeafgrænsning	✓
Økonomi	
Andet relateret til høring af Natura 2000-planer	
Skriv høringssvar	Jeg afgiver høringssvar vedr. område nr. 143 Vestamager vedr. sydvestlig del af Dragør kommune. Gem mine forslag, hvis de ikke er relevante p.t. Venlig hilsen Borger telf. [REDACTED] [REDACTED]
Vedhæft dokumenter og/eller billeder	Natura 2000 Høringssvar.docx Natura 2000 2022-27 (1).pdf Søvangbugt diget.pdf

Indsendt 25-05-2022 15:37. Kvitteringsnummer ZU-YE3-YG-8R9.

Til: Arter og Naturbeskyttelse (naturbeskyttelse@mst.dk)
Fra: (Ingen afsender)
Titel: Høringssvar - Naturplaner - Høring af Natura 2000-planer 2022-2027
E-mailtitel:
Sendt: 29-05-2022 17:54
Bilag: Friluftsrådet København høringssvar Natura 2000.pdf; Opsummering.html;

Sag nr. 2022 - 39917: Høringssvar naturplaner - SJL - Vestamager og havet syd for

Modtaget via hjemmesiden den 29-05-2022 17:54:18

Kvitteringsnummer: m3ur3cfghq

København 25 maj 2022

Friluftsrådet København takker for muligheden for at kommentere på Natura 2000-planerne.

Vores kommentar vedrører *143 Vestamager og havet syd for*.

Vi finder det problematisk at den arealmæssigt største naturtype defineres som strandeng når (med basisanalysens egne ord) virkeligheden har ændret sig så markant:

På store dele af strandengen er der registreret en uhensigtsmæssig hydrologi. Det gælder primært på Kalvebod Fælled, hvor strandengene ligger inden for dæmningen og aldrig oversvømmes af havet...

Uden jævnlige oversvømmelser med saltvand giver det ikke rigtig mening at tale om strandeng længere og fokus bør derfor flyttes mod at skabe rammerne for en god og varieret natur - til glæde for både naturen og de mange besøgende – indenfor de naturgivne vilkår der råder i området nu og fremadrettet.

Det kan sagtens give mening at tale om et strandengspræg nede omkring søerne i den sydlige del af reservatet hvor saltholdigheden i det mindste periodevis kan være ganske høj og måske også i umiddelbar nærhed af grøblerenden i nord. Men hovedparten af Kalvebod Fælled bliver ikke til strandeng så længe diget holder -ligesom Rådhuspladsen og Søndre Boulevard heller ikke er det længere. Det drives i dag som landbrug med intensiv sommergræsning med deraf følgende begrænset mikrovariation og manglende mulighed for at de blomstrende urter kan gennemføre en livscyklus. Hverken den intensive sommergræsning eller tilstopning af grøfter kan ændre på det faktum at der ikke er tale om strandenge længere og der bør derfor lægges en ny plan der er bedre i tråd med de naturgivne vilkår.

Vi foreslår at der åbnes op for en drift, som er mere i tråd med tidens naturforvaltningstrends, der går i retning af mere selvforvaltende natur, helårsgræsning, en nedbrydning af de skarpe grænser imellem skov og åbent land, øget variation, et fokus væk fra arts målrettet pleje mod mere naturlig dynamik og større – helst et stort – arealer uden underopdelinger med indre hegn. Sidstnævnte også for at sikre adgangen til arealerne i videst muligt omfang for publikum – ideelt set blot med en permeabel markering af grænsen til den lukkede del af reservatet.

Af samme grund vil Friluftsrådet fortsat påpege nødvendigheden af at vi bibeholder det ydre hegn intakt så der sikres det bedste udgangspunkt for at forvalte hele arealet som et stort sammenhængende stykke natur. Dermed sikres muligheden for en fremtidssikret forvaltning samtidig med at det rekreative friluftsliv sikres bedst mulige kår.

Friluftsrådet arbejder for en rig og varieret natur og Københavnerne har fortjent at kunne opleve et stort samlet stykke relativt vild natur tæt på hovedstaden, når nu der rent faktisk er et areal der egner sig til det.

Ud over de få fuglearter i udpegningsgrundlaget er der talrige planter, padder og insekter der rettelig burde nyde lige så stor bevågenhed hvis formålet er at kunne levere en rig og varieret natur med en bred palette

af oplevelser, med appel til både de ornitologer der allerede nu er glade for området og de mange andre brugergrupper som arealet burde kunne rumme.

På vegne af Friluftsrådet København

■■■■■■■■■■

Opsummering af indberetning

Nedenfor vises de oplysninger som er blevet indberettet.

Afgiv høringssvar

Afsender af høringssvar	Friluftsrådet København
Afsenders e-mailadresse	koebenhavn@friluftsradet.dk
Afsenders telefonnummer	
Interessenttype	Organisation, forening mv
Tilføj kontaktperson	✓
Kontaktpersons navn	██████████
Kontaktpersons e-mailadresse	██████████
Kontaktpersons telefonnummer	
Høringssvaret er af generel karakter	
Områdenavn	Vestamager og havet syd for
Områdenummer	143
Datagrundlag	
Indsatsprogram	
Lovgrundlag	
Modstridende interesser	
Målsætninger	
Rollefordeling	
Strategisk Miljøvurdering (SMV)	
Udpegningsgrundlag og områdeafgrænsning	
Økonomi	
Andet relateret til høring af Natura 2000-planer	✓
Skriv høringssvar	Høringssvar vedhæftet
Vedhæft dokumenter og/eller billeder	Friluftsrådet København høringssvar Natura 2000.pdf

Indsendt 29-05-2022 17:54. Kvitteringsnummer M3-UR3-CF-GHQ.