



Miljøministeriet  
Miljøstyrelsen

# Natura 2000-plan 2022-2027

**Dråby Vig**

Natura 2000-område nr. 29

Habitatområde H29

Fuglebeskyttelsesområde F26

Udgiver: Miljøstyrelsen

Redaktion: Miljøstyrelsen Nordjylland

Dato: Juni 2023

Forsidefoto: Strandeng ved Dråby Vig

Fotograf: Tage Burholt

ISBN:978-87-7564-477-3

Baggrundskort: © Styrelsen for Dataforsyning og Effektivisering

# Biodiversiteten i Danmarks største og mest værdifulde naturområder

Danmark rummer storslået natur.

Fra Skagens Gren og Skagerrak over Møns Klints hvide kridt til Paradisbakkerne på Bornholm. De tre ikoniske steder er nogle af de i alt 257 Natura 2000-områder. Det er steder på land og til havs, hvor der findes en helt særlig natur og biodiversitet.

Der er mange eksempler på sjældne arter og naturtyper, som er vigtige at beskytte. Der findes truede ynglefugle og sjældne planter i Danmark. Dem skal vi gøre en særlig indsats for at bevare.

De 257 områder er fordelt i hele Danmark og ejes og forvaltes af private lodsejere, fonde, kommuner og staten.

Hvert område har en plan.

Planerne for perioden 2022-27 har to nye elementer. I de store områder kommer nye målsætninger, der giver mulighed for vildere natur. Der peges også på steder, hvor udtag af kulstoffoldige lavbundsarealer udover at hjælpe klimaet kan bidrage til bedre natur f.eks. med levesteder for arter eller som buffer mellem sårbar natur og intensivt drevne landbrugsarealer.

Arbejdet med at sikre den eksisterende natur gennem naturpleje fortsætter, og der er en særlig indsats med at beskytte hjemhørende arter mod de invasive, ligesom der etableres forstyrrelsesfrie områder for fugle, havnatur og havpattedyr.

Danmark skal have mere og bedre natur, og det bidrager Natura 2000-planerne til sammen med de mange andre indsatser, som regeringen er i gang med.

Det er f.eks. Havplanens aftale om strengt beskyttede havområder, og den store Havnaturfond, der kan bidrage til øget viden og initiativer til genopretning. Etablering af naturnationalparker og urørt skov, og de netop offentliggjorte vandområdeplaner og forbedringen af vandmiljøet er også helt centrale for at sikre og forbedre naturen i områderne.

Natura 2000-områder rummer nogle af Europas og Danmarks største og mest værdifulde naturområder og repræsenterer en stor del af biodiversiteten. De danske Natura 2000-områder bidrager til det fælles EU-mål om 30 pct. beskyttet natur på land og til havs.



Miljøminister Magnus Heunicke

# Indhold

<b>1. Natura 2000-planlægning .....</b>	<b>5</b>
1.1 Synergi med anden lovgivning .....	7
1.2 Natura 2000-planen er bindende for myndighederne .....	7
1.3 Naturlilstand og gunstig bevaringsstatus.....	8
<b>2. Dråby Vig .....</b>	<b>10</b>
2.1 Områdebeskrivelse .....	11
2.2 Områdets udpegningsgrundlag .....	12
2.3 Tilstand og forekomst for områdets udpegede natur og levesteder.....	12
2.3.1 Terrestriske naturtypers arealfordeling og tilstand .....	13
2.3.2 Sønaturtypers tilstand og forekomst.....	15
2.3.3 Forekomst af marine naturtyper .....	15
2.3.4 Tilstand af levesteder for ynglefugle.....	17
<b>3. Målsætninger .....</b>	<b>18</b>
3.1 Overordnede målsætninger for Natura 2000-området.....	19
3.2 Konkrete målsætninger for naturtyper og arter.....	19
3.3 Modstridende naturinteresser.....	20
<b>4. Indsatsprogram.....</b>	<b>21</b>
4.1 Generelle retningslinjer .....	21
4.2 Område specifikke retningslinjer .....	22
4.3 Relation til vandområdeplaner.....	22
<b>5. Bilag 1. Oversigt over grupperinger.....</b>	<b>23</b>

# 1. Natura 2000-planlægning

Danmark er ifølge [habitatdirektivet](#) forpligtet til at iværksætte de nødvendige foranstaltninger for at sikre eller genoprette en gunstig bevaringsstatus for de naturtyper og arter, som direktivet omfatter. Samtidig er Danmark forpligtet til, via gennemførelsen af [fuglebeskyttelsesdirektivet](#), at træffe egnede foranstaltninger med henblik på at bidrage til at sikre den nationale bestand af fugle omfattet af direktivet.

Danmark har valgt at gøre dette bl.a. ved en systematisk og tilbagevendende planlægning i de enkelte Natura 2000-områder. Ud fra direktivforpligtelserne og den nationale naturovervågning fastlægges indsatsen i de enkelte områder for 6-årige planperioder (dog 12-årige for skovbevoksede, fredskovpligtige arealer). Med en sådan målrettet forvaltningsindsats i områderne bidrager Danmark til at sikre den europæiske natur og den biologiske mangfoldighed og dermed også til gennemførelsen af EU's biodiversitetsstrategi 2030 samt FN's Verdensmål.

Der er i alt udpeget 257 Natura 2000-områder i Danmark. Et Natura 2000-område kan indeholde ét eller flere fuglebeskyttelsesområder og/eller habitatområder. Der er udpeget 269 habitatområder og 124 fuglebeskyttelsesområder i Danmark. Fuglebeskyttelses- og habitatområder kan være sammenfaldende eller ligge i umiddelbar tilknytning til hinanden.

Der er i 2021 gennemført en høring med henblik på at nyudpege eller udvide seks marine fuglebeskyttelsesområder. Det drejer sig om områderne Flensborg Fjord og Nybøl Nor, Sejerø Bugt og Nekselø, Skagerrak, Nordvestlige Kattegat, Smålandsfarvandet og Rønne Banke. De nye/udvidede fuglebeskyttelsesområder inklusiv eventuelle konsekvensrettelser af eksisterende Natura 2000-områder vil indgå i fjerde planperiode (2028-2033).

Natura 2000-planlægningen sker efter reglerne i miljømålsloven og skovloven med tilhørende bekendtgørelser. En Natura 2000-plan bygger oven på en basisanalyse, der indeholder de faktuelle oplysninger og data om området. En Natura 2000-plan består af mål for naturtilstanden og et indsatsprogram. Natura 2000-planens målsætninger og indsatsprogram er væsentlige elementer i beskyttelsen af naturtyper, fugle og arter på områdets udpegningsgrundlag. Derudover angiver de hhv. det overordnede sigte for, hvordan området skal udvikle sig og krav til indsatsen i planperioden, der er nødvendig for at sikre den nationale prioritering.

Mål og indsatser relaterer til de naturtyper, arter og fugle, som det pågældende Natura 2000-område er udpeget for at beskytte. Både de overordnede og konkrete målsætninger er langsigtede mål, der gælder for flere planperioder, mens indsatsprogrammet er kortsigtet og revideres i hver planperiode. De langsigtede målsætninger er opdateret i denne plangeneration, bl.a. på baggrund af justeringen af Natura 2000-områderne geografiske afgrænsning (gennemført i 2017-19) samt opdatering af Natura 2000-områdernes udpegningsgrundlag (jf. nedenstående). De konkrete målsætninger er ligeledes opdateret for at give mulighed for en mere dynamisk forvaltning. Således bygger de konkrete målsætninger på grupperinger af naturtyper, habitatarter og fugle.

Natura 2000-planen gælder for de arter og naturtyper, der har begrundet udpegningen af det enkelte område, men det bidrager også til at sikre andre arter og naturtyper i området gennem en generel sikring og forbedring af områdets naturværdier.

## Tilblivelse af Natura 2000-planen



Processen for tilblivelsen af en Natura 2000-plan.

Denne plan er tredje generation af Natura 2000-planer (2022-27), der også dækker de fredskovspligtige arealer. For de fredskovspligtige arealer dækket af skovloven afløser den Natura 2000-planen 2010-15, som for de fredskovspligtige arealer har været gældende frem til 2021. For alle andre arealer, arter og fugle dækket af miljøbeskyttelsesloven afløser den Natura 2000-planen 2016-21.

På baggrund af overvågningsdata har Miljøstyrelsen i 2019 gennemført en høring i forhold til justering af udpegningsgrundlaget for de enkelte Natura 2000-områder. Høringsnotatet fremlægges samtidig med igangsættelsen af høringen af Natura 2000-planerne 2022-27. Natura 2000-planerne er udarbejdet på baggrund af et bruttoudpegningsgrundlag, der omfatter udpegningsgrundlaget fra planerne for 2016-21 plus nye arter og naturtyper, der er registreret i områderne, og som falder inden for de opstillede kriterier for opdatering af udpegningsgrundlaget.

Der er ikke gennemført vurdering i henhold til habitatdirektivets artikel 6.3 af de enkelte planer, idet planer, som direkte er forbundet med eller nødvendige for Natura 2000-områdets forvaltning, ikke er omfattet af kravet om screening og evt. konsekvensvurdering. Desuden er der ikke i planen taget stilling til forvaltningsindsatsens lokalisering eller valgte forvaltningsmetoder.

Der er udarbejdet en miljørapport for hver enkelt natura 2000-plan efter reglerne i lovbekendtgørelse 1976 af 27. oktober 2021 om miljøvurdering af planer og programmer og af konkrete projekter. Samtidig med høringen af Natura 2000-planerne sendes miljørapporterne også i høring.

## 1.1 Synergi med anden lovgivning

Natura 2000-planen har fokus på arealbaserede indsatser. Indsats til bedring af vandkvaliteten i overflade- og grundvand gennemføres som led i vandplanlægningen, ligesom reduktion af kvælstofdeposition sker gennem husdyrgodkendelsesloven og generelle tiltag til at mindske luftforureningen. Derudover målsættes miljøtilstanden i havets økosystemer via Havstrategiplanen (II).

Vandområdeplanerne, som udarbejdes med baggrund i EU's vandrammedirektiv, er hovedinstrumentet til at sikre og forbedre tilstanden i de akvatiske naturtyper i Natura 2000-områderne. Vandområdeplanernes formål er at forbedre vandmiljøet i retning af god økologisk og kemisk tilstand (fx reduktion af kvælstofbelastning og fjernelse af spærringer), hvilket samtidig tilvejebringer grundlæggende forbedringer af vandkvaliteten til gavn for naturtyper, fugle og arter i Natura 2000-området.

Deposition af luftbårne kvælstofforbindelser, herunder ammoniak, kan være en udfordring for mange naturligt næringsfattige naturtyper. Emission fra landbrug reguleres via husdyrgodkendelsesloven, som fastlægger den maksimale tilladte ammoniakdeposition fra lokale husdyrbrug til sårbare naturtyper for at mindske væsentlige miljøpåvirkninger.

Gennemførelse af EU's havstrategidirektiv skal sørge for, at der opnås eller opretholdes god miljøtilstand i havets økosystemer, samtidig med at der kan ske en bæredygtig udnyttelse af havets ressourcer. Indsatserne i indsatsprogrammet til Havstrategi II vil også bidrage til opfyldelse af målsætningerne i de marine Natura 2000-områder.

## 1.2 Natura 2000-planen er bindende for myndighederne

Natura 2000-planen er bindende for myndighederne. Alle myndigheder skal i deres arealdrift, naturforvaltning eller ved udøvelse af deres beføjelser i henhold til lovgivningen i øvrigt lægge Natura 2000-planen til grund. Offentlige lodsejere er bundet af planens langsigtede målsætninger og kan vælge at gennemføre disse direkte i egne drifts- og plejeplaner. På områder, hvor staten er myndighed f.eks. fiskeriloven og vildtforvaltningsloven, kan der følges op med nationale strategier.

Det er kommunerne, der er ansvarlig myndighed for de privatejede Natura 2000-arealer, dog er Miljøstyrelsen ansvarlig myndighed for de privatejede skovbevoksede, fredskovspligtige arealer. Ansvarlige myndigheder skal udarbejde bindende handleplaner for gennemførelse af Natura 2000-planen 2022-27 med fokus på forventede forvaltningsindsatser og initiativer, fordeling af indsatser mellem ansvarlige myndigheder og tidsfølgen for gennemførelsen af indsatserne.

Natura 2000-planen tilsidesætter ikke øvrig lovgivning. Når indsatserne iværksættes for at sikre planens gennemførelse, skal indsatserne have de fornødne tilladelser, dispensationer m.v., evt. på grundlag af konsekvensvurderinger. I det omfang indsatsen entydigt kan defineres som nødvendig for Natura 2000-områdets forvaltning, er en konsekvensvurdering efter habitatdirektivet ikke påkrævet, men der kan være andre hensyn efter lovgivningen, der spiller ind.

Der er i Natura 2000-planen taget stilling til afvejning mellem modsatrettede naturinteresser i de tilfælde, hvor sådanne allerede på nuværende tidspunkt i planlægningen kan forudses, og hvor en sådan afvejning er forbundet med eller nødvendig for forvaltningen af området. Eventuelt konkrete konsekvenser af denne afvejning vil blive afklaret i forbindelse med gennemførelsen af planen og valg af virkemidler.

Natura 2000-planens målsætninger er bindende og skal anvendes ved væsentligheds- og konsekvensvurdering i forbindelse med myndighedsudøvelse, jf. Miljøministeriets bekendtgørelse nr. 1595 af 6. december 2018 om udpegning og administration af internationale naturbeskyttelsesområder samt beskyttelse af visse arter og tilsvarende regler om væsentligheds- og konsekvensvurdering i andre ministeriers lovgivning.

Indsatsprogrammets retningslinjer er ligeledes bindende og danner sammen med målsætningerne for naturen i området grundlaget for handleplanen samt eventuel anden prioritering af forvaltningsindsatsen i området.

### **1.3 Naturtilstand og gunstig bevaringsstatus**

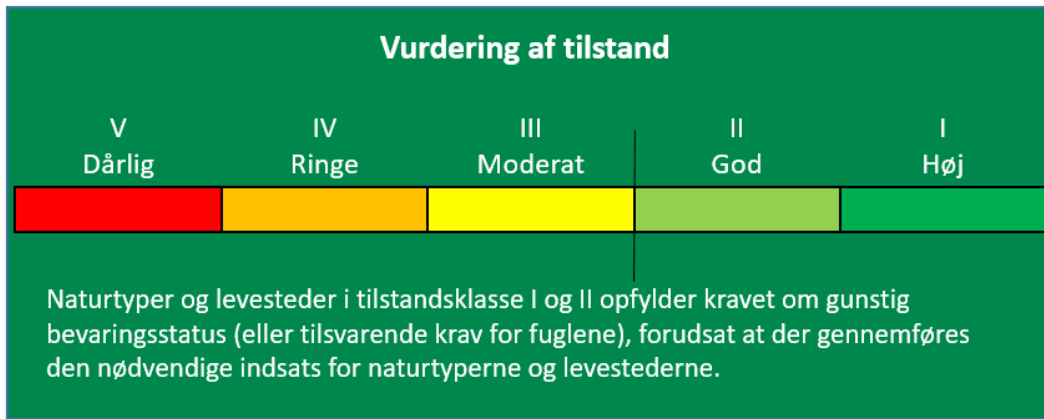
Danmark har en forpligtelse til at sikre eller genoprette gunstig bevaringsstatus for de naturtyper og arter, der begrundet udpegningen af de enkelte Natura 2000-områder. Bevaringsstatus er en vurdering af, hvordan naturtypens eller artens tilstand vil være i fremtiden, såfremt der ikke sker ændringer i udnyttelsen, de negative påvirkninger eller forvaltningen i forhold til i dag. Der er således tale om en slags prognose for naturtypernes og arternes udviklingsretning.

Danmark er ligeledes forpligtet til, via gennemførelsen af Fuglebeskyttelsesdirektivet, at træffe egnede foranstaltninger med henblik på at bidrage til at sikre den nationale bestand af fugle omfattet af direktivet. Ligesom for habitatnaturtyper og -arter laves en vurdering for fuglene med fokus på bl.a. bestandsudvikling.

Til brug for Natura 2000-planlægningen er der for en række naturtyper samt nogle arter og fugle udviklet et naturtilstandssystem, der på baggrund af bl.a. artsammensætning og umiddelbart synlige, forvaltningsbare strukturparametre, som f.eks. tilgroning, udtørring og forstyrrelser, angiver den aktuelle tilstand for naturtypen eller artens/fuglens levested, jf. Miljøministeriets bekendtgørelse nr. 653 af 19. maj 2020 om klassificering og fastsættelse af mål for naturtilstanden i internationale naturbeskyttelsesområder. Tilstanden opgøres på en skala fra I-V, hvor naturtyper eller levesteder i tilstandsklasse I og II med en vedvarende nødvendig drift og evt. sikring mod forstyrrelse svarer til gunstig bevaringsstatus eller tilsvarende for fuglenes vedkommende. For naturtyper eller arters/fugles levesteder i tilstandsklasse III-V skal der typisk gennemføres en indledende forvaltningsindsats eller regulering, før en vedvarende drift vil være tilstrækkeligt til at sikre arealet eller levestedet på sigt.

For de fugle, arter og naturtyper, hvor der ikke findes et tilstandsvurderingssystem, skal der i basisanalysen vurderes om given naturtype eller art/fugls levested er stabile, i fremgang eller i tilbagegang eller ukendt, jf. Miljøministeriets bekendtgørelse nr.653 af 19. maj 2020 om klassificering og fastsættelse af mål for naturtilstanden i internationale naturbeskyttelsesområder.

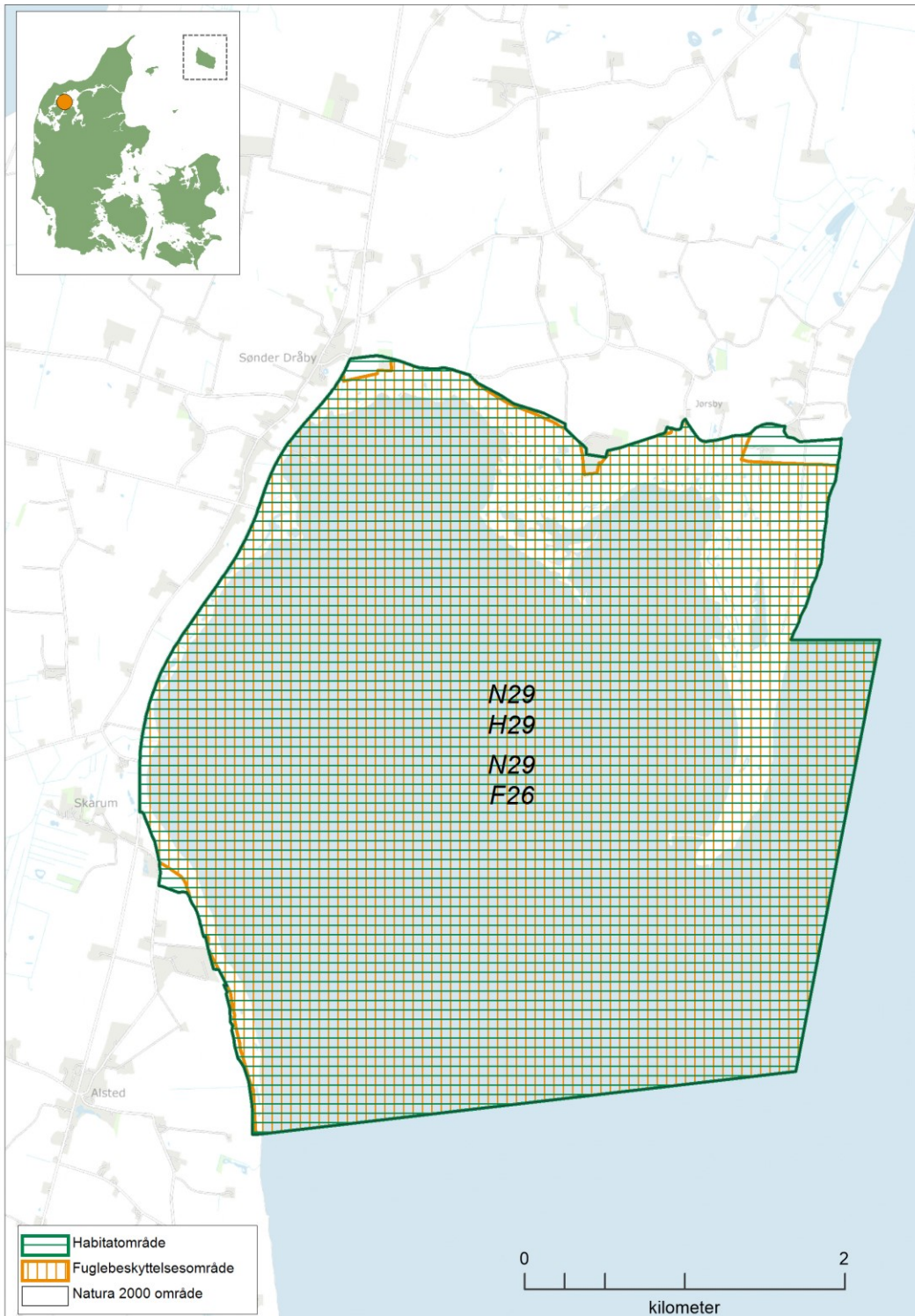




Tilstandsklasser for naturtyper.

Udvalgte forvaltningsbare parametre i tilstandssystemet gennemgås i basisanalyserne, og det kan heraf ses hvilke tiltag, der kan iværksættes for at sikre eller genoprette naturtyperne eller arterne/fuglenes levesteder.

## 2. Dråby Vig



Kortet viser afgrænsningen af Natura 2000-område N29. Natura 2000-området består af habitatområde H29 (vandret grøn skravering) og fuglebeskyttelsesområde F26 (lodret orange skravering).

## 2.1 Områdebeskrivelse

Natura 2000-området Dråby Vig har et samlet areal på 1691 ha, hvor af de 1423 ha er hav. Området er afgrænset som vist på kortet og er primært privatejet. Området er udpeget som habitatområde nr. 29 Dråby Vig og fuglebeskyttelsesområde nr. 26 Dråby Vig. Området ligger i Morsø Kommune og inden for vandområdedistrikt Jylland og Fyn, samt inden for Havstrategidirektivets marin-atlantiske region.

Dette område er særligt udpeget for at beskytte de store arealer med strandenge, der er levested for en række ynglefugle, bl.a. klyde og havterne. I efterårsmånederne raster store flokke af vadefugle på strandengene, og ved Buksør Odde. Inden for området findes bl.a. også naturtyperne rigkær samt surt overdrev og kalkoverdrev og endelig strandvold med flerårige planter, der optræder med over 5% af forekomsten i den danske del af den atlantiske biogeografiske region.

Området består primært af store lavvandede fjordområder, der afgrænses mod land af strandengene rundt om vigen og mod øst af den godt to kilometer lange Buksør Odde. Kystzonen består af sandet bund med en jævn overgang til strandengens sump- og græs-vegetation. Ved spidsen af Buksør Odde findes et kystparti med stenet bund, som er en del af et krumodde-system. Dråby Vig er udlagt som vildtreservat og reservatorordningen omfatter bestemmelser for jagt og færdsel.



Udsigt over rigkær og strandeng ved Dråby Vig. Foto: Tage Burholt

## 2.2 Områdets udpegningsgrundlag

Udpegningsgrundlag for Habitatområde nr. 29		
Naturtyper:	Sandbanke (1110)	Vadeflade (1140)
	Lagune* (1150)	Bugt (1160)
	Rev (1170)	Strandvold med enårige planter (1210)
	Strandvold med flerårige planter (1220)	Enårig strandengsvegetation (1310)
	Strandeng (1330)	Grå/grøn klit* (2130)
	Kalkoverdrev* (6210)	Surt overdrev* (6230)
	Kildevæld* (7220)	Rigkær (7230)
Arter:	Stavsild (1103)	Odder (1355)
	Spættet sæl (1365)	

Naturtyper og arter, der udgør det gældende udpegningsgrundlag for Natura 2000-området. Tal i parentes henviser til de talkoder, som benyttes for naturtyper og arter fra habitatdirektivets bilag 1 og 2. \* angiver, at der er tale om en prioriteret naturtype. Udpegningsgrundlag for habitatområder er blevet revideret som beskrevet i basisanalysen.

Udpegningsgrundlaget er gennemgået i 2018-22. Strandvold med enårige planter (1210), enårig strandvegetation (1310), kildevæld (7220) og stavsild (1103) er ikke tilstede i habitatområde nr. 29. De nævnte naturtyper og arter gennemgås derfor ikke yderligere.

Udpegningsgrundlag for Fuglebeskyttelsesområde nr. 26		
Fugle:	Klyde (Y)	Hjejle (T)
	Havterne (Y)	

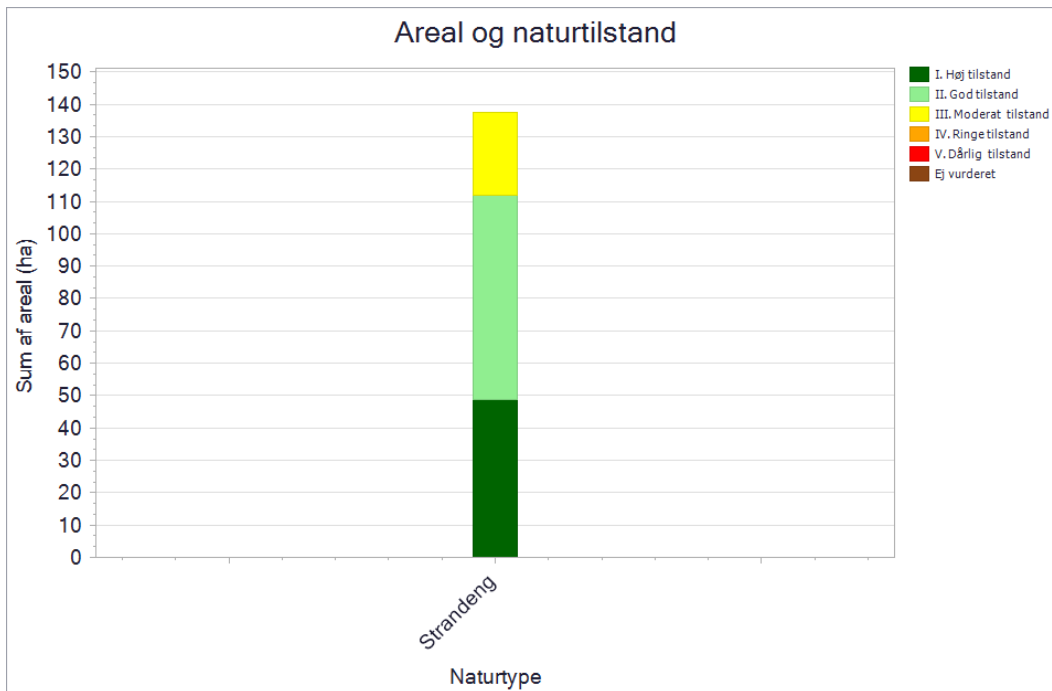
Fugle, der udgør det gældende udpegningsgrundlag for Natura 2000-området. I parenteserne står "T" for trækfugl og "Y" for ynglefugl. Udpegningsgrundlag for fuglebeskyttelsesområder er blevet revideret som beskrevet i basisanalysen.

Udpegningsgrundlaget er gennemgået i 2018-22. For trækfuglene er følgende fugl ikke tilstede i national eller international væsentlig forekomst: hjejle (T) i fuglebeskyttelsesområde nr. 26. Den nævnte fugl gennemgås derfor ikke yderligere.

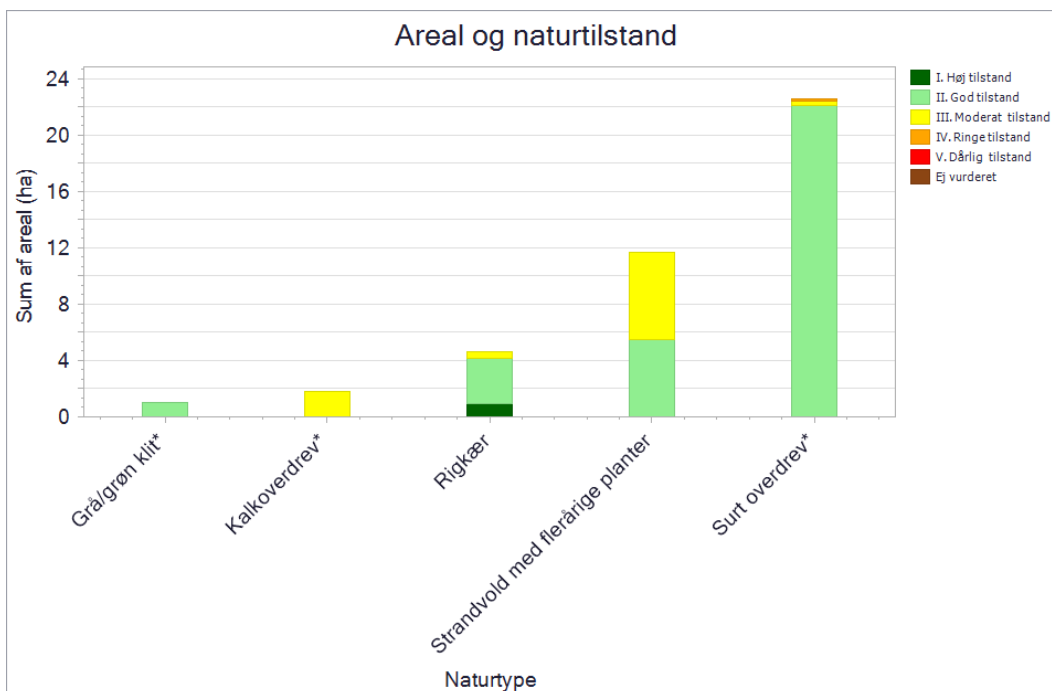
## 2.3 Tilstand og forekomst for områdets udpegede natur og levesteder

For Natura 2000-områder med habitatnatur eller levestedskortlagte arter og fugle på udpegningsgrundlaget, er arealet af habitatnatur samt antallet af småsøer og levesteder, kortlagt i tredje kortlægningsperiode, vist nedenfor. For de naturtyper og levesteder for arter og fugle, hvor der er udviklet et tilstandsvurderingssystem, er den beregnede tilstand ligeledes angivet. For arter og fugle uden tilstandsvurderingssystem henvises til basisanalysen og [MiljøGIS](#). Se desuden basisanalysen for beskrivelse af metoder og en mere detaljeret omtale af naturens tilstand i området.

### 2.3.1 Terrestriske naturtypers arealfordeling og tilstand



De kortlagte naturtypers areal fordelt på tilstandsklasser ved kortlægningen i 2016-19. Pga. pladshensyn har det ikke været muligt at vise data mere detaljeret, end det er tilfældet i planens figurer. En mere detaljeret præsentation af data findes i basisanalysen for området eller i [MiljøGIS](#). Her vises data for Natura 2000-basisanalyserne, revideret i 2021. Dette er de data, der ligger til grund for forslag til Natura 2000-planer 2022-27.



De kortlagte naturtypers areal fordelt på tilstandsklasser ved kortlægningen i 2016-19. Pga. pladshensyn har det ikke været muligt at vise data mere detaljeret, end det er tilfældet i planens figurer. En mere detaljeret præsentation af data findes i basisanalysen for området eller i [MiljøGIS](#). Her vises data for Natura 2000-basisanalyserne, revideret i 2021. Dette er de data, der ligger til grund for forslag til Natura 2000-planer 2022-27.

Inden for området er der kortlagt godt 179 ha lysåbne naturtyper. Naturtilstanden for de lysåbne naturtyper er langt overvejende god, hvilket bl.a. skyldes, at særligt strandengen, der er den dominerende naturtype, er veludviklet med lodannelser og artsrig urtevegetation mange steder. Hovedparten af områdets naturtyper afgræsses, og der er få problemer med invasive arter.

Der er kortlagt ca. 137 ha strandeng (1330) i området. Strandeng findes rundt om hele Dråby Vig. På Buksør Odde optræder strandeng i mosaik med surt overdrev. Strandengens tilstand er fortsat i overvejende høj eller god tilstand, som beskrevet ovenfor. I den nordlige del af området findes strandengsarealer i moderat tilstand karakteriseret ved et relativt ringe artsindeks og stedvis tilgroning med græs-urtevegetation.

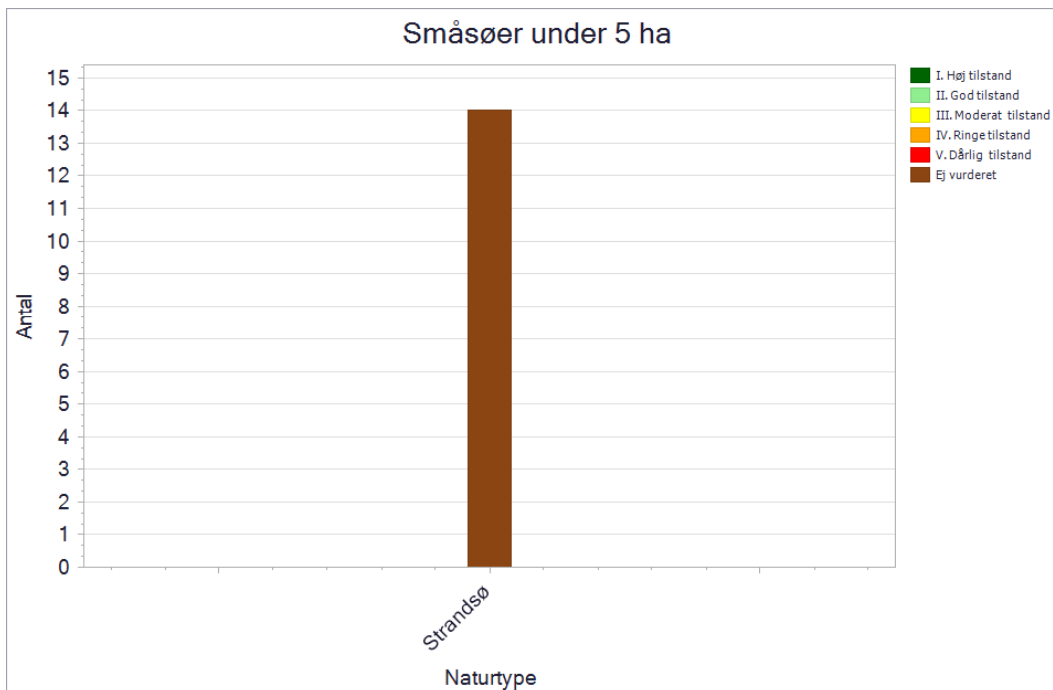
Overdrev (6210 og 6230). Kalkoverdrev (6210) findes i områdets nordøstlige hjørne. Arealet er på ca. 2 ha og i moderat tilstand primært pga. tilgroning med vedplanter. Surt overdrev (6230) (ca. 23 ha) findes på Buksør Odde samt langs den vestlige del af Dråby Vig, hvor der er kortlagt nye arealer med surt overdrev inden for udvidelserne af habitatområdet. Langt størstedelen af arealerne er i god tilstand da de afgræsses og har en urterig flora med en del rosetplanter. Mindre nykortlagte arealer er i moderat helholdsvis ringe tilstand, bl.a. pga. relativt ringe artsindhold.

Der er kortlagt ca. 12 ha strandvold med flerårige planter (1220) i området. Naturtypen findes i god tilstand langs Buksør Odde, samt langs den vestlige del af Dråby Vig, hvor en del af strandvoldene er i moderat tilstand. Dette skyldes bl.a. forekomst af den invasive art rynket rose.

Der er kortlagt ca. 5 ha af naturtypen rigkær (7230). Rigkærene er kortlagt tre steder i området, hhv. i den nordvestlige del af habitatområdet, ved den inderste del af Buksør Odde samt øst for Skarum by. I den nordvestlige del af habitatområdet optræder naturtypen i mosaik med surt overdrev. Naturtilstanden i områdets rigkær er overvejende høj/god, og arealerne karakteriseres bl.a. ved en høj dækning af bladmosser og et højt artsindeks. Rigkæret øst for Skarum er i moderat tilstand pga. tilgroning med vedplantersamt tagrør og andre høje græsser.

Arealerne med grå/grønklit (2130) er på ca. 1 ha og i god tilstand.

### 2.3.2 Sønaturtypers tilstand og forekomst



Antal og tilstand af de kortlagte små søer i området.

I Natura 2000-området er der kortlagt i alt 14 små søer under 5 ha. Søerne er kortlagt som strandsøer (1150), disse saltpåvirkede, kystnære strandengssøer er ikke tilstandsvurderet.

### 2.3.3 Forekomst af marine naturtyper

Naturtype	Naturtype nr.	Kortlægningsår	Kortlagt areal
Sandbanke	1110	2012	152 ha
Vadeflade	1140	2004	23 ha
Kystlaguner og strandsøer	1150	2004	<1 ha
Bugter og vige	1160	2004	1.186 ha
Stenrev	1170	2012	58 ha

Tabellen viser arealet af områdets kortlagte marine naturtyper og kortlægningsåret.

Områdets marine naturtyper er kortlagt i 2004 og 2012 i den forbindelse er der kortlagt 5 marine naturtyper i form af sandbanke, vadeflader, bugter og vige og rev, samt et lille areal af naturtypen kystlaguner og strandsøer.

Bugter og Vige (1160). Bugter og vige er den mest dominerende marine naturtype i habitatområdet med et areal på knap 1200 ha. Naturtypen findes som indskæringer i kysten, uden stor påvirkning fra vandløb. I forbindelse med naturtypen findes registreringer af ålegræs i området.

Sandbanker (1110). Der er kortlagt 152 ha sandbanker i habitatområdet. Naturtypen findes langs med kysten på ca. 2 m dybde. Epifaunadækningen på naturtypen ligger på ca. 5 % og består af søstjerner, dværgkonk, blåmuslinger, søpindsvin og sandorme. Generelt er vegetationsdækningen meget lav hvilket skyldes begrænset fasthæftningssubstrat. De enkelte arter bestod af skulpetang og rødalger. Der blev dog fundet enkelte områder med op til 40 % dækning af ålegræs.

Stenrev (1170). Der er kortlagt 58 ha stenrev i habitatområdet. Naturtypen ligger i erosionsområdet øst for Buksør Odde på vanddybder mellem 3,5-4m. Revet består af en del småsten (50-60 %) og større sten (15 %), der har en faunadækning på mellem 5-15 %. Faunaen er domineret af immobile arter som søanemone, sønellike og rurer, der findes dog også arter som søpindsvin, krabber og søstjerner. Dækningen af makroalger er relativ lav og ligger mellem 0-4 % og består af spredte skulpetang.

Vadeflade (1140). I habitatområdet findes der 23 ha vadeflade nordvest for Buksør Odde, afskærmet mod direkte bølgepåvirkning. Fladerne huser mange hvirvelløse dyr, og er derfor et vigtigt fourageringsområde for vadefugle.

Naturtypen Kystlaguner og strandsøer (1150) er beskrevet i afsnittet Småsøer under 5 ha.



### 2.3.4 Tilstand af levesteder for ynglefugle

Kortlægningen af ynglefuglenes levesteder er foretaget i 2017-19, og den beregnede tilstand fremgår af nedenstående diagram.

De enkelte levesteders tilstand kan ses på Miljøstyrelsens digitale kort i [MiljøGIS](#).



Antal og tilstand af de kortlagte levesteder for ynglefugle.

På nordøstsiden af Dråby Vig er kortlagt et levested for klyde på 52 ha i god tilstand. Levestedet er i god tilstand da vegetationsstrukturen er god med en passende højde og arealet vurderes at være uforstyrret i forhold til menneskelig færdsel og risikoen for overskylning er relativt lav. Levestedet for klyde tilgodeser generelt artens behov for at fastholde en ynglebestand i området, da vegetationsstrukturen giver gode betingelser. Ynglebestanden vurderes dog, at være negativt påvirket af prædation fra især landlevende rovdyr.

På nordøstsiden af Dråby Vig er kortlagt et levested for havterne på 52 ha i moderat tilstand. Levestedet er i moderat tilstand selvom vegetationsstrukturen er god med en passende højde og arealet vurderes at være uforstyrret i forhold til menneskelig færdsel og risikoen for overskylning er relativt lav. Levestedet for havterne tilgodeser generelt artens behov for at fastholde en ynglebestand i området, da vegetationsstrukturen giver gode betingelser. Ynglebestanden vurderes dog, at være negativt påvirket af prædation fra især landlevende rovdyr.

### 3. Målsætninger

Den **overordnede målsætning** for området angiver det overordnede og langsigtede mål for, hvordan området skal udvikle sig for såvel at sikre det konkrete områdes integritet og for at bidrage til opnåelse af gunstig bevaringsstatus for naturtyper og arter. Der er i den overordnede målsætning taget højde for områdets naturmæssige potentiale, og for om det rummer forekomster, der er af stor vigtighed nationalt og/eller biogeografisk. En betydning, der er vurderet ud fra:

- Stort areal, levested eller bestand
- Få nationale/biogeografiske forekomster
- Arter eller naturtyper med stærkt ugunstig bevaringsstatus eller fugle med faldende bevaringstrend og som også er truede jf. rødlisten
- Naturtyper, der findes i særlig stor forekomst i Danmark set i forhold til det samlede areal i EU

De **konkrete målsætninger** fastlægger de langsigtede mål for udvikling i areal og tilstand for naturtyper og arters levesteder. De konkrete mål tager udgangspunkt i den tilstand, som er beregnet for naturtyper og arters levesteder efter tilstandsvurderingssystemet. Hvor der ikke er et tilstandsvurderingssystem, skal området bidrage til at gunstig bevaringsstatus sikres eller genoprettes og tage udgangspunkt i den bedste faglige viden, hvilket kan være udvalgte strukturparametre, udbredelse m.v.

De konkrete målsætninger bygger på grupperinger af naturtyper, habitatarter og fugle. For naturtyperne tages der udgangspunkt i en række økologiske forhold, der er med til at definere potentialet for naturtypernes tilstedeværelse. For fuglene tages der udgangspunkt i deres levesteder eller bestandsstørrelse. Samlet set vil der være et større fokus på mere naturlig dynamik og naturlig variation naturtyperne, arterne og fuglene imellem. Se oversigt over, hvilke naturtyper, arter og fugle de forskellige grupper indeholder, i bilag 1.

**Generelt** gælder det, at målsætningerne rækker ud over den enkelte planperiode og beskriver en tilstand, der tager hensyn til potentialet i de lokale naturforhold, og som desuden afspejler en afvejning af eventuelt modstridende naturinteresser.

Myndighederne skal tage udgangspunkt i målsætningen for det enkelte Natura 2000-område i deres administration af lovgivningen og deres forvaltning, hvormed der sikres en grundlæggende beskyttelse af udpegningsgrundlaget.

Målsætningen for området er således grundlaget for vurderingen af planer og projekter, som skal foretages i henhold til de regler, der gennemfører habitatdirektivets artikel 6, stk. 3. Det gøres bl.a. efter habitatbekendtgørelsen og naturbeskyttelseslovens § 19 b og skovlovens § 17, der skal sikre, at udpegningsgrundlaget i området ikke skades. Herunder gælder især, at arealet af naturtyper og levesteder for arter er stabilt eller i udbredelse, at naturtypernes strukturer og funktioner fortsat er til stede, og at bestande af arterne viser, at arten på lang sigt vil kunne opretholde sig selv som en levedygtig bestanddel af dens naturlige levesteder.

### 3.1 Overordnede målsætninger for Natura 2000-området

Naturtyper og arter på udpegningsgrundlaget skal bidrage til at opnå gunstig bevaringsstatus på biogeografisk niveau, og fugle på udpegningsgrundlaget skal bidrage til at sikre bestandsstørrelsen på nationalt niveau. Målet er, at genskabe en bugt med god vandkvalitet, omgivet af lavtvoksende og sammenhængende strandengsarealer (1330) og strandvolde (1220), med spredte forekomster af artsrige kalk- og sure overdrev (6210 og 6230) og rigkær (7230). Desuden er målet at sikre eller genskabe gode levesteder for områdets fugle.

Områdets naturtyper og arter med stærkt ugunstig bevaringsstatus sikres, herunder kalkoverdrev (6210) og rigkær (7230).

De marine naturtyper, der ligeledes alle har stærkt ugunstig bevaringsstatus, sikres artsrigt plante- og dyreliv med forekomst af udpegningsgrundlagets karakteristiske arter, der tilfredsstiller livsbetingelserne for yngle- og trækfuglene.

Områdets økologiske integritet sikres i form af en for naturtyperne hensigtsmæssig hydrologi og drift/pleje, en lav næringsstofbelastning og gode sprednings- og etableringsmuligheder for arterne. Den økologiske integritet for området sikres derudover ved god vandkvalitet gennem reduceret tilførsel af næringsstoffer og miljøfarlige stoffer, hvilket reguleres gennem vandområdeplanerne.

### 3.2 Konkrete målsætninger for naturtyper og arter

I området skal der være mulighed for en forvaltning, der giver plads til større variation i naturen og om muligt mere naturlige forhold for forskellige arter. I forbindelse med forvaltningen skal der tages hensyn til, om naturtyper, arter eller fugle på udpegningsgrundlaget kan være følsomme over for en sådan forvaltning, eksempelvis de som er nævnt under de overordnede målsætninger.

De konkrete målsætninger bygger på grupperinger af naturtyper, habitatarter og fugle. Se bilag 1 for oversigt over, hvilke naturtyper, arter og fugle de forskellige grupper indeholder.

#### *Generelt*

- Den samlede forekomst af naturtyper, arter- og fugles levesteder i Natura 2000-området, uanset om de er kortlagt, skal være stabil eller i fremgang, såfremt de naturgivne forhold giver mulighed for det.

#### *Terrestrisk habitatnatur*

Der er kortlagt ca. 179 ha terrestriske habitatnaturtyper i området. Heraf er ca. 1 ha kategoriseret som naturtyper knyttet til flyvesand, ca. 149 ha som salttolerante naturtyper, ca. 24 ha som naturtyper knyttet til overvejende tør bund og ca. 5 ha som naturtyper knyttet til overvejende våd bund.

- For naturtyper med et tilstandsvurderingssystem skal der fortsat være mindst 1 ha naturtyper knyttet til flyvesand, ca. 118 ha salttolerante naturtyper, ca. 22 ha tørbundsnaturtyper og mindst 4 ha vådbundsnaturtyper i tilstandsklasse I-II. Naturtyper i klasse III-V skal være i fremgang mod tilstandsklasse I-II, såfremt de naturgivne forhold giver mulighed for det.

#### *Arter*

- For arter uden et tilstandsvurderingssystem er målet, at bidrage til at opnå gunstig bevaringsstatus på biogeografisk niveau. Levestedernes tilstand (vurderet i form af forekomst og udbredelse) og det samlede areal skal være stabilt eller i fremgang.

#### *Ynglefugle*

- Tilstanden og det samlede areal af de kolonirugende fugles kortlagte levesteder må ikke være i tilbagegang, og mindst 75% af arealet skal være i fremgang mod eller fastholdes i tilstandsklasse I-II.

#### *Marine- og ferskvandsnaturtyper (undtagen søer under 5 ha)*

- For marine naturtyper henvises til målsætningerne i vandområdeplanerne.
- For de marine naturtyper skal tilstand og areal være stabile eller i fremgang og bidrage til gunstig bevaringsstatus på biogeografisk niveau.

### **3.3 Modstridende naturinteresser**

En målsætning om gunstig bevaringsstatus for en bestemt naturtype eller art på udpegningsgrundlaget eller en målsætning om sikring af den nationale bestand af en fugl på udpegningsgrundlaget kan indebære en lokal nedprioritering af en anden naturtype, fugl eller art på udpegningsgrundlaget, og det er derfor nødvendigt at foretage et valg.

Der er ikke konstateret modstridende interesser for arter og naturtyper på udpegningsgrundlaget i området.

## 4. Indsatsprogram

Opfyldelsen af habitatdirektivets krav om gunstig bevaringsstatus for de naturtyper og arter, som direktiverne omfatter, og fuglebeskyttelsesdirektivets tilsvarende krav om at sikre den nationale bestand af de fugle, som er omfattet af direktivet, er en opgave, som strækker sig over flere planperioder. Det er derfor nødvendigt at prioritere indsatsen i den enkelte planperiode, således at det sikres, at Danmark efterlever disse EU-direktivkrav, og der kan etableres en sammenhæng mellem indsats og tilgængelige virkemidler.

Den nationale prioritering af indsatsen i tredje planperiode sigter på at skabe mulighed for mere naturlige processer og naturens robusthed, udvide arealet med urørt skov samt fokus på tiltag mod klimaforandringer. En del af prioriteringen fra anden planperiode videreføres. Der skal således i tredje planperiode fortsat være fokus på indsats for særligt truede fugle og arter, bekæmpelse af invasive arter, fortsættelse af arbejdet med at gennemføre og afsøge behov for at udlægge forstyrrelsesfrie zoner og gennemføre fiskeriregulering, samt fortsættelse af indsatsen for langsigtet at sikre den nødvendige pleje af de lysåbne naturarealer og skovarealer. Der bør løbende være opmærksomhed på den naturlige synergi, og at indsats for naturtyper ofte også gavner fugle og arter koblede til pågældende naturtyper.

Nedenstående retningslinjer for indsatsen er opbygget efter mål- og rammestyringsprincippet, således at den statslige plan fastlægger de krav til indsatsen i planperioden, der er nødvendige for at sikre nationalt besluttede prioriteringer. Således beskriver retningslinjerne ikke metoden eller placering af enkelte projekter. Det er en fælles opgave for kommuner og offentlige lodsejere at aftale på hvilke arealer og i hvilke kommuner, den konkrete indsats skal foregå.

Indsats til bedring af vandkvaliteten gennemføres som led i vandplanlægningen og havstrategidirektivet, ligesom reduktion af kvælstofdeposition sker gennem husdyrgodkendelsesloven og generelle tiltag til at mindske luftforureningen, og dette er således ikke en del af Natura 2000-planens indsatsprogram.

Retningslinjerne er opdelt i generelle retningslinjer, der gælder for alle områder, og specifikke retningslinjer for det enkelte Natura 2000-område. Til gennemførelse af planerne stiller staten en række virkemidler til rådighed, ligesom det forudsættes, at kommunerne i mindre omfang bidrager økonomisk.

### 4.1 Generelle retningslinjer

1. Myndighederne tager i deres administration af lovgivningen og deres forvaltning udgangspunkt i målsætningen for det enkelte Natura 2000-område og sikrer dermed en grundlæggende beskyttelse af udpegningsgrundlaget.
2. Der arbejdes for at sikre de lysåbne terrestriske naturtyper en hensigtsmæssig hydrologi, drift og pleje også til gavn for tilknyttede fugle og arter.
3. Der arbejdes for at sikre egnede levesteder for områdets fugle eller arter.
4. Der arbejdes på at opnå størst mulig naturmæssig robusthed og sammenhæng i områdets natur ved at sikre større driftsenheder af lysåbne naturtyper.

5. Igangværende projekter og indsatser, der relaterer til gennemførelse af tidligere Natura 2000-planer, afsluttes.
6. Indsatser gennemført i første og anden planperiode vedligeholdes, f.eks. ved genrydning af arealer, hvor der tidligere har været gennemført en Natura 2000-indsats.
7. Der fokuseres på en løbende opdatering af oversigt over naturtyper, arter og fugle som findes i væsentlig forekomst i Danmark, om der er behov for yderligere sikring mod forstyrrelser med fokus på træk- og ynglefugle samt pattedyr, samt fortsættelse af arbejdet med at vurdere behovet for at fastsætte eventuel nødvendig regulering af fiskeri i Natura 2000-områder.
8. Opdatering af vejledninger f.eks. vedrørende klapning i Natura 2000-områder
9. Der arbejdes på en national strategi for forvaltning af truede og rødlistede arter herunder en lang række direktivarter og -fugle.

## 4.2 Områdespecifikke retningslinjer

1. Tilstanden af levestederne for havterne og klyde sikres (hvis tilstanden er god-høj) eller forbedres (hvis tilstanden er dårlig-moderat), således at 75% af de kortlagte levesteder får en naturtilstand i overensstemmelse med arternes krav til ynglelokalitet.
2. Miljøstyrelsen reviderer bestemmelserne for vildtreservatet Dråby Vig.
3. Den nødvendig fiskeriregulering færdiggøres på stenrev.

## 4.3 Relation til vandområdeplaner

Dette Natura 2000-område ligger inden for vandområdedistrikt Jylland og Fyn. Området ligger desuden i Havstrategidirektivets marin-atlantiske region.

Vandområdeplanernes indsats for at opnå god økologisk tilstand bidrager til at opfylde bevaringsmålsætningerne for akvatiske arter og naturtyper ved at tilvejebringe forbedringer i vandløb, søer og kystvande i overensstemmelse med de bevaringsmålsætninger, der fremgår af Natura 2000-planen. Vandområdeplanerne for 2021-2027 kan findes på Miljøstyrelsens hjemmeside.

Vandområdeplanernes indsatser bidrager både med foranstaltninger til at undgå yderligere forringelser og med foranstaltninger til genopretning af bevaringsstatus. Indsatserne kan eksempelvis være reduktion af kvælstof- og fosforbelastningen til søer, reduktion af tilledningen af organisk stof til vandløb samt reduktion af kvælstofbelastningen til marine vandområder. Hertil kommer fx genslyngning af vandløb og fjernelse af spærringer. De konkrete indsatser for planperioden 2021-2027 er beskrevet i de nye vandområdeplaner og fremgår af indsatsbekendtgørelsen. Indsatserne vil også blive præsenteret i MiljøGIS for vandområdeplanerne på [Miljøstyrelsens hjemmeside](#).

## 5. Bilag 1. Oversigt over grupperinger

Nedenstående tabeller angiver hvordan naturtyper, arter og fugle er grupperet i dette Natura 2000-område, og som der refereres til i de konkrete målsætninger. På Miljøstyrelsens Natura 2000-hjemmeside kan man se det samlede overblik over alle naturtyper, fugle og arter, der er kobled til de enkelte grupper. For tabeller med naturtyper angiver \*, at der er tale om en prioriteret naturtype.

Grupperinger af terrestrisk habitatnatur	Tilstandsvurderingssystem	Naturtype navn	Naturtype nr.
Naturtyper på flyvesand	med tilstandsvurderingssystem	Grå/grøn klit*	2130
Salttolerante naturtyper	med tilstandsvurderingssystem	Strandeng	1330
Salttolerante naturtyper	med tilstandsvurderingssystem	Strandvold med flerårige planter	1220
Tørre naturtyper	med tilstandsvurderingssystem	Kalkoverdrev*	6210
Tørre naturtyper	med tilstandsvurderingssystem	Surt overdrev*	6230
Våde naturtyper	med tilstandsvurderingssystem	Rigkær	7230

Grupperinger af habitatarter	Arts navn	Arts nr.
Arter uden tilstandsvurderingssystem	Odder	1355
Arter uden tilstandsvurderingssystem	Spættet sæl	1365

Grupperinger af ynglefugle	Fugle navn	Fugle nr.
Kolonirugende fugle	Havterne	A194
Kolonirugende fugle	Klyde	A132

Grupperinger af marine og ferskvandsnaturtyper	Naturtype navn	Naturtype nr.
Marin naturtype	Bugt	1160
Marin naturtype	Lagune*	1150
Marin naturtype	Rev	1170
Marin naturtype	Sandbanke	1110
Marin naturtype	Vadeflade	1140



## Resume

Natura 2000-plan for Dråby Vig (nr. 29). Natura 2000-planen skal sikre naturtilstanden for områdets udpegede arter, fugle og naturtyper og bidrage til opnåelse af gunstig bevaringsstatus. Områdets udpegede arter, fugle og naturtyper beskrives og der fastlægges målsætninger og indsatser.



Miljøstyrelsen  
Tolderundsvej 5  
5000 Odense C

[www.mst.dk](http://www.mst.dk)