

**Guide til ansøgning om  
nedsættelse som  
kystvandråd  
2025-2027**

# Indhold

<b>1.</b>	<b>Ansøgning til kystvandråd</b>	<b>3</b>
1.1	Baggrund for projektet	3
1.2	Ansøgningsrunden	3
1.3	Hvem kan ansøge	3
<b>2.</b>	<b>Baggrund for udvælgelse</b>	<b>6</b>
2.1	Vægtning og point	8
<b>3.</b>	<b>Sådan udfyldes ansøgningskemaet</b>	<b>9</b>
3.1	Kystvandområde og motivation	9
3.2	Parameter 1	9
3.3	Parameter 2	9
3.3.1	Potentiale for virkemidlet lavbund (2a)	10
3.3.2	Potentiale for virkemidlet vådområder (2b)	10
3.4	Parameter 3	10
3.4.1	Liste over deltagere i kystvandrådet (3a)	10
3.4.2	Plan for opgaveudførelsen (3b)	10
3.4.3	Eksisterende samarbejder i kystvandområdet (3c)	11
3.5	Yderligere materiale	11
3.6	Kontakt	11
	<b>Bilag 1. Oversigt over parameter 1</b>	<b>12</b>
	<b>Bilag 2. Oversigt over parameter 2</b>	<b>15</b>
	<b>Bilag 3. Eksempel på udfyldt ansøgningskema</b>	<b>18</b>

# 1. Ansøgning til kystvandråd

## 1.1 Baggrund for projektet

Med *Aftale om akutpakke til forbedring af vandmiljøet* fra den 8. maj 2024 og *Aftale om et Grønt Danmark* (den Grønne Trepert) fra den 24. juni, senere politisk indgået den 18. november 2024 er det besluttet, at der skal oprettes op til 18 lokal forankrede kystvandråd i perioden 2025-2027, der har til formål at sikre målopfyldelse i udvalgte kystvande.

De op til 18 kystvandråd, vil i samarbejde med tilknyttede kommuner have til opgave via lokal forankring at bidrage til de lokale treparters omlægningsplaner og sikre effektiv implementering af planerne. Kystvandrådet vil også have til opgave at analysere kystvandets væsentligste udfordringer for at opnå målopfyldelse jf. EU's Vandrammedirektivet og kan endvidere gennemføre lokalt forankrede analyser for alternative veje til målopfyldelse, samt afprøve konkrete nye veje og metoder til at fremme implementering af indsatser gennem forsøgsprojekter.

Alle kommuner kan ansøge om at nedsætte et kystvandråd for perioden 2025-2027.

Dette dokument er en guide til at udfylde ansøgningskemaet og udarbejde det nødvendige materiale for at et ansøgt kystvandråd kan tages i betragtning til tilsagn.

Lov om vandplanlægning bestemmer, at ministeren kan fastsætte nærmere regler om vandrådets arbejde og organisering, jf. § 25, stk. 6. Lovens § 25, stk. 1-5, fastsætter i øvrigt de grundlæggende krav til kystvandrådenes sammensætning, etablering og form. Det er i forslag til finanslov fastlagt, at der kan gives tilskud til kystvandråd med henblik på at understøtte kommuner i den lokale implementering af vandrammedirektivet, i form af bl.a. faglig understøttelse og forsøgsprojekter.

Den kommende *bekendtgørelse om oprettelse, administration af og tilskud til kystvandråd* udspecificerer nærmere de konkrete rammer for kystvandrådene. Læs høringsversion her <https://hoeringsportalen.dk/Hearing/Details/69592>.

Kystvandrådenes opgave er nærmere beskrevet i "Vejledning til kystvandrådsarbejdet 2025-2027", som kan findes her: <https://sgavmst.dk/vandmiljoe/vandomraadeplaner/overblik-vandomraadeplanerne-2021-2027/kystvandraad-2025-2027>.

## 1.2 Ansøgningsrunden

Ansøgningsrunden for ansøgning om nedsættelse af et kystvandråd forløber fra den 20. januar til den 10. marts 2025.

Der ansøges ved at sende et udfyldt ansøgningskema og tilhørende dokumenter til Styrelsen for Grøn Arealomlægning og Vandmiljø som e-mail til [kystvandraad@sgav.dk](mailto:kystvandraad@sgav.dk) senest den 10. marts 2025.

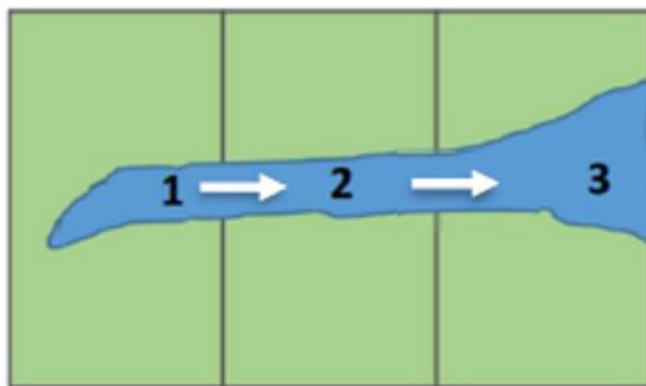
Såfremt der er flere ansøgninger om nedsættelse som kystvandråd, end midlet til, vil der ske en udvælgelse baseret på indsendt ansøgningsmateriale. En eventuel udvælgelse foretages af styrelsen for Grøn Arealomlægning og Vandmiljø (herefter omtalt styrelsen).

## 1.3 Hvem kan ansøge

De kommunale myndigheder kan, på vegne af partnerskaber med en eller flere interessenter i lokalt funderet vandplanarbejde ansøge om at nedsætte et kystvandråd jf. kommende *bekendtgørelse om oprettelse, administration af og tilskud til kystvandråd*. Kommuner med eksisterende kystvandråd, som er oprettet i

medfør af bekendtgørelse nr. 90 af 26. januar 2023 om kystvandråd kan også søge om tilskud efter den kommende bekendtgørelses regler og nærværende guide.

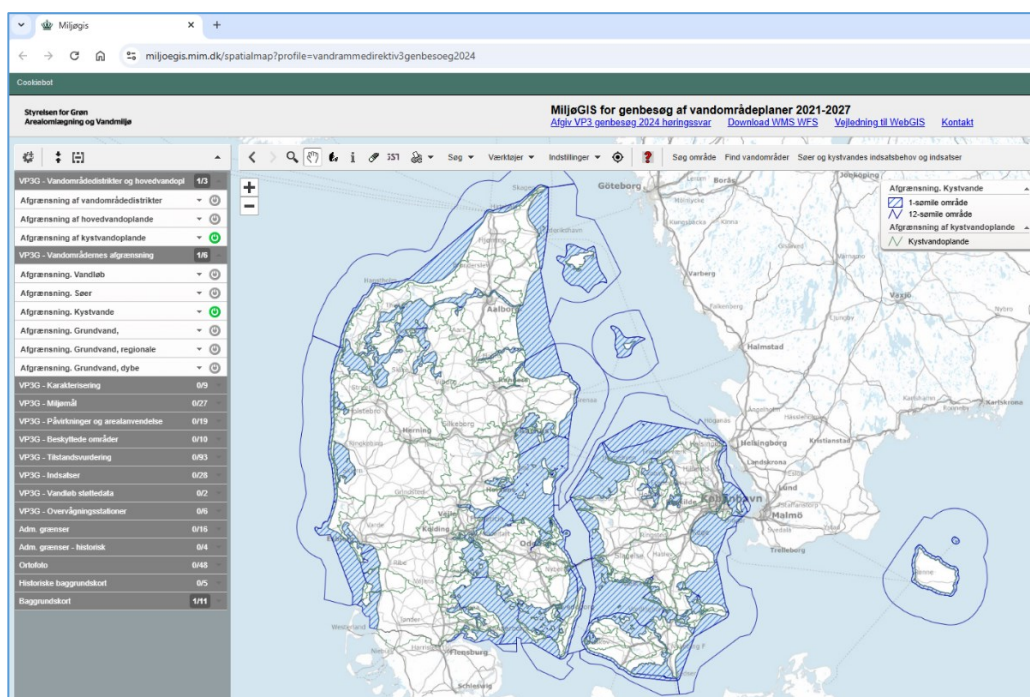
I vandplanlægningen arbejdes med oplande til kystvandene. Oplande til kystvande kan bestå af såvel deloplande som heloplande. Ansøgningen om at nedsætte et kystvandråd i kystvande skal minimum dække et delopland, men kan godt dække flere deloplande til samme kystvand. Det er ikke muligt at nedsætte et kystvandråd, der geografisk kun dækker dele af et delopland. Figur 1.1 viser et eksempel på en kæde af tre deloplande, som tilsammen også kaldes et helopland til et kystvand. En kystvandrådsansøgning kan i dette eksempel enten dække et enkelt delopland, delopland 1 og 2 eller delopland 1, 2 og 3. Der henvises til [udkast til vandområdeplanerne 2021-2027 II](#), side 195-196.



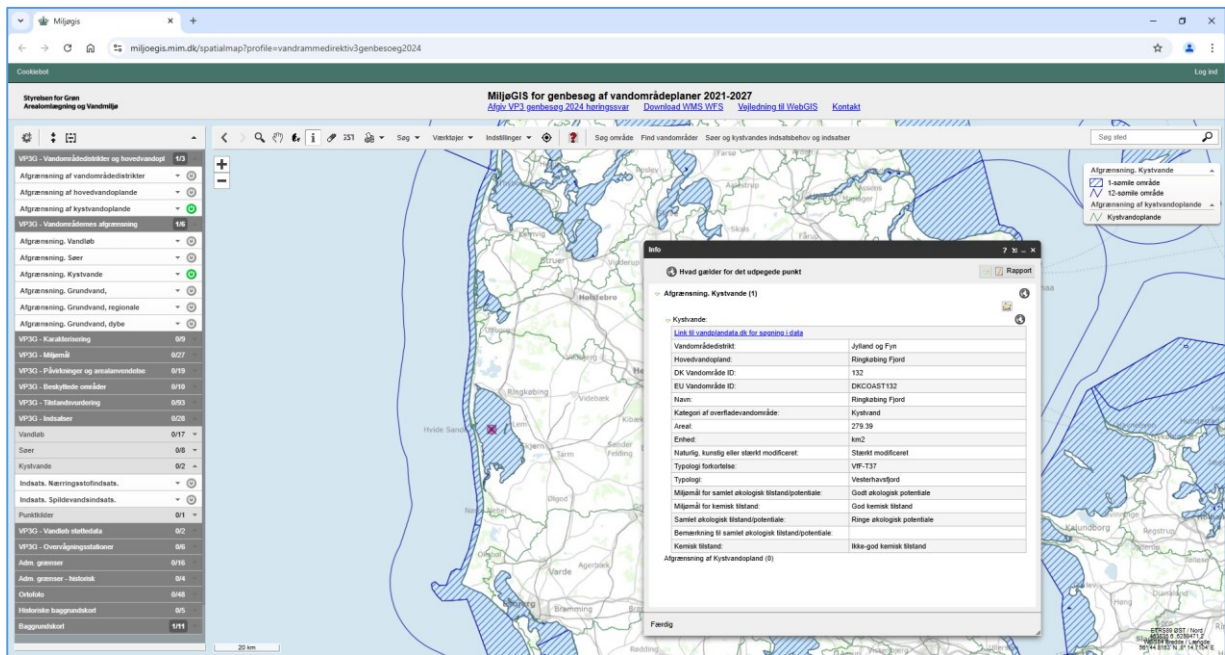
Figur 1.1 Principskitse af kystvand 1, 2 og 3 samt deres tilknyttede deloplande.

For at komme i betragtning til at blive nedsat som kystvandråd i et kystvand, skal det tilhørende kystvandopland have et fordelt indsatsbehov for kvælstof i minimum ét delopland jf. bilag 1 i [udkast til vandområdeplanerne 2021-2027 II](#). Kystvandenes geografiske afgrænsning kan ses på MiljøGIS (<https://miljoegis.mim.dk/spatialmap?profile=vandrammedirektiv3genbesoeg2024>), når der klikkes på det relevante kystvand, se eksempel herpå i figur 1.2, 1.3 og 1.4.

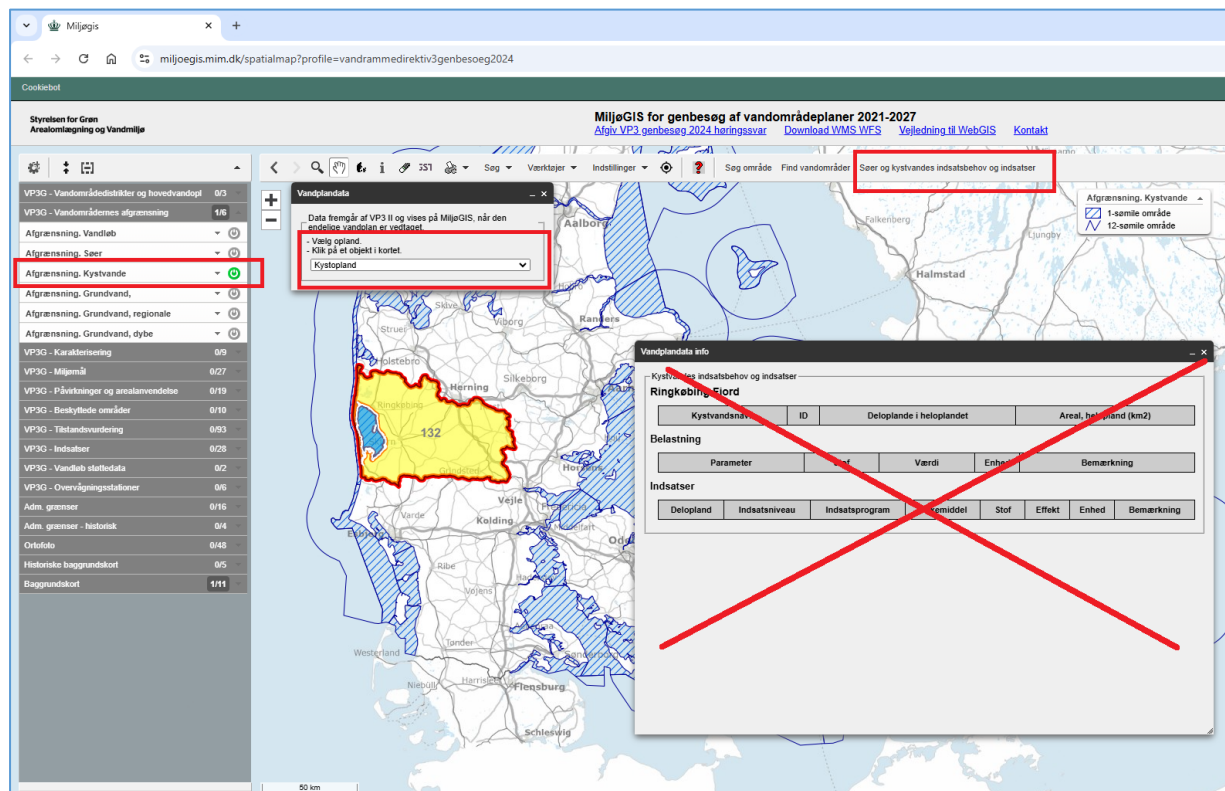
Hvis der er flere kommuner i kystvandets opland, aftales det kommunerne imellem, hvilken kommune, der skal være sekretariatskommune, og som ansøger om nedsættelse af kystvandråd for kystvandet.



Figur 1.2 Udklip fra MiljøGIS, der viser afgrænsninger af kystvandene (blå) og deres oplandene (grøn)



Figur 1.3 Udklip fra MiljøGIS. For at vise information om kystvand delopland Ringkøbing Fjord (ID 132) – Klik lag 'afgrænsning, Kystvande' til og vælg informationsknap. Til sidst klik ned i kystvand Ringkøbing fjord og så kommer en boks frem med information om fjordens ID, størrelse og tilstand.



Figur 1.4 Udklip fra MiljøGIS. Viser afgrænsning af Ringkøbing fjord kystvand og dets opland (gul med rød kant). Afgrænsningen kan findes frem ved at klik lag 'afgrænsning, Kystvande' til og vælg knap 'seer og kystvandes indsatsbehov og indsatser'. Herefter vælg 'kystopland' og klik ned i blåstribet vand. OBS pga. høringsversion kan man ikke læse indsatsbehov i MiljøGIS, kun i VP3 II bilag 1. Denne funktion kommer når planerne er vedtaget.

## 2. Baggrund for udvælgelse

Hvis styrelsen modtager flere ansøgninger end midlet i aftalen om *Aftale om akutpakke til forbedring af vandmiljøet* og *Aftale om Grønt Danmark* vil der blive foretaget en udvælgelse.

Udvælgelsen af deltagende kystvandråd baseres på ansøgere med de højeste vægtninger af de beskrevne udvælgelsesparametre, samt ansøgers motivation, plan for opgaveudførelsen, herunder samarbejde med lokale trepartner og budget for opgaveudførelsen. Således sikres det, at der nedsættes 18 kystvandråd, med stærk lokal forandring til at bidrage med viden og rådgivning til lokale trepartners arbejde.

Ansøgere, der imødekommes, vil så vidt muligt blive bevilget det fulde ansøgte beløb. Under hensyntagen til bl.a. udvælgelsesparametre sigtes efter at nedsætte i størrelsesordenen op til 18 kystvandråd, således at kystvandrådene får mulighed for at foretage tilstrækkeligt omfattende lokale analyser og effektiv rådgivning til de lokale trepartner.

Ansøgningerne skal således indeholde følgende tre udvælgelsesparametre: 1) kystvandområdets fordelte indsatsbehov, 2) potentiale for kollektive virkemidler i oplandet, og 3) kystvandrådets organisering. Parametrene beskrives i tabel 2.1.

Tabel 2.1: Oversigt og beskrivelse af de tre parametre.

## Parametre til vægtning af ansøgninger

### 1. Kystvandoplandets fordelte indsatsbehov

Ansøgningen tildeles point afhængigt af størrelsen på kystvandoplandets fordelte indsatsbehov for kvælstof, der er i kystvandoplandet jf. udkast til vandområdeplanerne 2021-2027 II bilag 1. Deloplandenes fordelte indsatsbehov (ton N) fremgår af Bilag 1.

### 2. Kystvandoplandets potentiale for kollektive virkemidler

Ansøgningen tildeles point afhængigt af størrelsen på kystvandoplandets potentiale for flere virkemidler. Potentialet for virkemidlerne er defineret i ha pr. opland og fremgår af Bilag 2. Denne parameter er opdelt i to underparametre:

- A. Størrelsesordenen for potentialet for at etablere virkemidlet lavbund i ansøgte opland(e).
- B. Størrelsesordenen for potentialet for at etablere virkemidlet vådområder i ansøgte opland(e).

### 3. Kystvandoplandets organisering

Ansøgningen tildeles point afhængigt af, hvordan ansøger vil organisere arbejdet i kystvandrådet. Denne parameter indeholder tre underparametre:

- A. Hvorvidt der bag ansøgningen er en bred repræsentation af relevante organisationer og foreninger, der varetager forskellige interesser i forhold til vandplanlægning. Kystvandrådet må maksimalt bestå af 20 medlemmer. Følgende kategorier af organisationer og foreninger kan være medlem af kystvandrådet:
  - Relevante landsdækkende erhvervsorganisationer
  - Repræsentanter for forsyningsselskaberne i kystvandoplandet
  - Landsdækkende foreninger og organisationer, hvis hovedformål er beskyttelse af natur og miljø, eller som efter deres formål varetager væsentlige rekreative interesser
  - Lokale foreninger og organisationer, der efter deres formål eller i øvrigt er knyttet til interesser forbundet med beskyttelse og benyttelse af vand.

For at kunne vurdere, hvorvidt der er en ligelig repræsentation, skal der fremsendes en deltagerliste, med de forventede deltagere evt. med tilkendegivelse eller tilsvarende for at deltage i processen.
- B. Hvorvidt der i ansøgningen er forelagt plan for opgaveudførelsen med information om samarbejde med lokal trepart, ekspertbistand og procesplan med antal møder, tidsplan, milepæle samt budget.
- C. Hvorvidt der i ansøgningen er fremsendt dokumentation for eksisterende samarbejder af lokale interessentgrupper i kystvandoplandet.

## 2.1 Vægtning og point

Den enkelte parameter vægtes, således at de kan udløse forskellig pointscore afhængigt af, i hvor høj grad parameteren er opfyldt, se tabel 2.2. Ved de organisatoriske parametre vil det være sekretariatskommunens ansvar at fremsende dokumentation i ansøgningsprocessen, hvorimod data til parametre 1-2 fremgår af Bilag 1 og Bilag 2 og blot skal indmeldes via ansøgningskemaet.

Den samlede pointscore fra de tre parametre vil i udvælgelsesprocessen blive sammenvejet med ansøgernes motivation, plan for opgaveudførelsen samt budget.

Tabel 2.2: Oversigt over vægtning og pointscore for de tre parametre

Parameter	Vægtning	Point
1. Kystvandoplandets fordelte indsatsbehov	> 100 ton N	10
	< 100 ton N	5
	Intet fordelt indsatsbehov, delopland kan ikke ansøge alene	0
2. Kystvandoplandets potentiale for virkemidler	Lavbundpotentiale over 1.500 ha	4
	Lavbundpotentiale under 1.500 ha	2
	Vådområdepotentiale over 300 ha	4
	Vådområdepotentiale under 300 ha	2
3. Kystvandoplandets organisering	Ligelig repræsentation	8
	Ingen ligelig repræsentation	0
	Plan for opgaveudførelsen og samarbejde med lokal trepart	6
	Ingen plan for opgaveudførelsen	0
	Eksisterende samarbejde med interessenter	2
	Intet eksisterende samarbejde med interessenter	0



# 3. Sådan udfyldes ansøgningskemaet

Sekretariatskommunen ansøger om oprettelse af et kystvandråd ved at udfylde ansøgningskemaet, der findes her: <https://sgavmst.dk/vandmiljoe/vandomraadeplaner/overblik-vandomraadeplanerne-2021-2027/kystvandraad-2025-2027>.

Første del af ansøgningskemaet skal udfyldes med information om kystvandopland og motivation for ansøgning, mens anden del af ansøgningskemaet skal udfyldes med information om udvælgelsesparametrene med dokumentation for plan for opgaveudførelsen, samarbejde med lokal trepart, anvendelse af anerkendt ekspertbistand, liste over deltagere og eksisterende samarbejder i området samt budget.

Ansøger skal således vedhæfte et eller flere dokumenter til ansøgningskemaet, afhængig af udfyldelsen af skemaet.

Alle dokumenter bedes vedhæftet i pdf format.

I nedenstående afsnit beskrives, hvordan ansøgningskemaet skal udfyldes, mens Bilag 3 indeholder et eksempel på et udfyldt ansøgningskema.

## 3.1 Kystvandopland og motivation

Ansøgningen skal indeholde oplysninger om, hvilken kommune, der er sekretariatskommune. Hvis der er flere kommuner i kystvandoplandet, kan disse noteres som bidragende kommunale myndigheder efter aftale med kommunerne.

Ansøgningen skal indeholde ID nummer og navn på det kystvand, der ønskes at blive oprettet et kystvandråd for. ID og navn på kystvandene fremgår af MiljøGIS. Hertil kan der indsættes et udklip af kystvandet fra MiljøGIS (se figur 1.3 og 1.4 for vejledning).

(<https://miljoeGIS.mim.dk/spatialmap?profile=vandrammedirektiv3genbesoeg2024>).

Ansøges der for flere kystvande, skal alle ID numre og navne på de enkelte kystvande fremgå.

Ansøgningen skal indeholde en kortfattet motivation for nedsættelse af et kystvandråd på ca. ½-1 normalside. Alternativt skal motivation vedlægges som pdf i mail med ansøgningskemaet og dokumentets titel angives i ansøgningskemaet.

## 3.2 Parameter 1

I afsnittet om parameter 1: Fordelt indsatsbehov skal det udfyldes i ansøgningskemaet, i hvilken grad ansøgte kystvandopland opfylder parameteren. Alle oplysninger fremgår af Bilag 1. Søges der for flere kystvande, så krydses af efter det sammenlagte fordelte indsatsbehov for kystvandene.

Fordelt indsatsbehov angives ved at krydse af i enten fordelt indsatsbehov over 100 ton N, fordelt indsatsbehov under 100 ton N eller intet fordelt indsatsbehov. Såfremt ansøgningen dækker flere deloplande afkrydses feltet, som svarer til summen af deloplandenes fordelte indsatsbehov. For at komme i betragtning til at blive nedsat som kystvandråd, skal mindst ét kystvand i ansøgningen have et fordelt indsatsbehov for kvælstof.

## 3.3 Parameter 2

I afsnittet om parameter 2: Kystvandoplandets potentiale og kvælstofvirkemidlerne lavbund og vådområder skal det udfyldes i ansøgningskemaet, i hvilken grad ansøgte kystvandopland opfylder parameteren. Alle oplysninger fremgår af Bilag 2. Søges der for flere kystvande, så krydses af efter det sammenlagte potentiale for kystvandene. Udfyldelsen af de to underparametre 2a-2b beskrives nærmere nedenfor.

### 3.3.1 Potentiale for virkemidlet lavbund (2a)

Potentiale for etablering af virkemidlet lavbund angives ved at krydse i enten potentiale over 1.500 ha eller potentiale under 1.500 ha.

### 3.3.2 Potentiale for virkemidlet vådområder (2b)

Potentiale for etablering af virkemidlet vådområder angives ved at krydse af i enten potentiale over 300 ha eller potentiale under 300 ha.

## 3.4 Parameter 3

I afsnittet om parameter 3 omhandlende kystvandrådets organisering og samarbejde med lokale treparter samt anerkendte eksperter (3a-3c) skal det udfyldes, i hvor høj grad hver parameter er opfyldt, ved at markere "Ja" eller "Nej" i ansøgningsskemaet. Såfremt der svares "Ja", skal der vedlægges dokumentation herfor. I ansøgningsskemaet skal dokumentets titel angives i udfyldningsfeltet, så der ikke er tvivl om hvilket dokument, der hører til hvilken udvælgelsesparameter. Titlen udfyldes i tekstfeltet i kolonnen "Hvis Ja, angiv titel på vedlagt dokumentation". Alle dokumenter bedes vedhæftes i pdf format. Udfyldelsen af de enkelte underparameter 3a-3c beskrives nærmere nedenfor.

### 3.4.1 Liste over deltagere i kystvandrådet (3a)

En ligelig repræsentation forstås som udgangspunkt en ligelig repræsentation af natur-, miljø- og friluftinteresser på den ene side og erhvervsinteresser på den anden side.

Såfremt, at der inden for tidsfristen for ansøgning er afklaret og fastlagt medlemmer til et kystvandråd, skal dokumentationen indeholde en deltagerliste med de forventede deltagere i kystvandrådet. Ud fra deltagerlisten skal der også fremgå, hvorvidt deltagende organisationer kan deltage i hele perioden. Såfremt kystvandrådet endnu ikke er oprettet beskrives, hvilke organisationer, der forventes at indgå i arbejdet.

Selvom der ikke er en ligelig repræsentation bag ansøgningen, kan der stadig vedlægges et dokument med deltagerliste. Dette dokument skal indeholde samme informationer som beskrevet ovenfor.

Markeres der 'Ja' i feltet for udvælgelsesparameter 3a: "Er der bag ansøgningen en ligelig repræsentation?" og/eller i feltet "Er der vedlagt forventet deltagerliste og bekræftelse på deltagelse i projektperioden?" skal der vedlægges dokumentation herfor i ansøgningen og dokumentets titel angives i ansøgningsskemaet. Markeret der 'Nej' i felterne, får ansøgningen 0 point for denne udvælgelsesparameter og der skal ikke vedlægges dokumentation.

### 3.4.2 Plan for opgaveudførelsen (3b)

Plan for opgaveudførelse skal indeholde en procesplan samt information om samarbejder med lokal trepart og anerkendte eksperter.

Plan for opgaveudførelsen skal indeholde en udførlig beskrivelse af forventet og eventuelt eksisterende samarbejde med relevant(e) lokal trepart og bidrag til og realisering af deres omlægningsplan(er). Beskrivelsen skal indeholde hvordan samarbejdet forventes at forløbe i perioden, samt aftaletekst eller forslag til mødeaktivitet med den lokalt trepart og forventninger om form for indlevering af bidrag til den lokale trepart.

Planen for opgaven udførelsen skal også indeholde beskrivelse af brug af anerkendte eksperter til analyser af kystvandets væsentligste udfordringer og forslag til indsatsprogram samt lignede tiltag i opgaveudførelsen på ca. ½-1 normalside.

Læs mere om opgaverne i *Vejledning til kystvandrådsarbejdet 2025-2027* her:

<https://sgavmst.dk/vandmiljoe/vandomraadeplaner/overblik-vandomraadeplanerne-2021-2027/kystvandraad-2025-2027>.

Det forventes at procesplanen indeholder tidsplan og rammer for udførelse af opgaver, milepæle samt forventede antal møder.

Procesplanen skal også indeholde en opgørelse over de forventede udgifter i forbindelse med opgaveudførelsen. I den forbindelse anmodes ansøger om at tage i betragtning, at der til kystvandrådene er afsat en samlet økonomisk ramme på 70,1 mio. kr. for nye kystvandråd og 12 mio. kr. for eksisterende kystvandråd 2023. De afsatte ressourcer er fordelt som anvist i tabel 3.1 i perioden 2025-2027.

Der ansøges om midler for hele perioden 2025-2027, fordelt ud på de tre år. Sekretariatskommunerne kan søge om forskudsudbetaling af tilskuddet.

Der gøres opmærksom på at der kan ikke søges for udgifter, som overstiger loftet af midler det gældende år. Midlerne kan ej heller flyttes mellem årene.

Hvilke udgifter kystvandrådene kan få dækket, samt kystvandrådernes udgiftsloft, er beskrevet i *Bekendtgørelse om oprettelse, administration af og tilskud til kystvandråd.*

Tabel 3.1 oversigt over midler til nedsættelse af Kystvandråd i perioden 2025-2027

Midler	2025	2026	2027
Kystvandråd fra 2023	4,0	4,0	4,0
Nye kystvandråd	41,7	14,2	14,2

Markeres der 'Ja' i feltet for udvælgelsesparameter 3b: "Er der vedlagt plan for opgaveudførelsen", skal der vedlægges dokumentation herfor i ansøgningen og dokumentets titel angives i ansøgningsskemaet. Markeret der 'Nej' i feltet, får ansøgningen 0 point for denne udvælgelsesparameter og skal der ikke vedlægges dokumentation.

### 3.4.3 Eksisterende samarbejder i kystvandoplandet (3c)

Et eksisterende samarbejde skal være lokalt forankret i kystvandoplandet til det kystvand, der ansøges for og bestå af flere interessentgrupper. Et eksisterende samarbejde defineres som have eksisteret i minimum 1 år med flere årlige møder, gerne med medlemmer, der både har erhvervsinteresser samt medlemmer, der primært har natur-, miljø- og friluftinteresser. Hertil kan der være medlemmer med andre interesser.

Dokumentationen kan indeholde liste over aktive medlemmer, stamoplysninger og en kort beskrivelse af formålet med det eksisterende samarbejde samt dokumentation for samarbejdets aktive periode. Derudover kan dokumentet indeholde dokumentation for det eksisterende samarbejde.

Markeres der 'Ja' i feltet for udvælgelsesparameter 3c: "Er der vedlagt dokumentation for eksisterende samarbejder i kystvandoplandet?", skal der vedlægges dokumentation herfor i ansøgningen og dokumentets titel angives i ansøgningsskemaet. Markeret der 'Nej' i feltet, får ansøgningen 0 point for denne udvælgelsesparameter og skal ikke vedlægge dokumentation.

### 3.5 Yderligere materiale

Såfremt sekretariatskommunen har yderligere materiale, de ønsker at indsende sammen med ansøgningen om nedsættelse af kystvandråd, markeres der 'Ja' i feltet "Er der vedlagt yderligere materiale?" og dokumentets titel angives i ansøgningsskemaet. Markeret der 'Nej' i feltet, forventes det, at ansøgningen ikke indeholder yderligere materiale.

### 3.6 Kontakt

Opstår der spørgsmål i forbindelse med udfyldelse af ansøgningsskemaet, så findes styrelsens kontaktoplysninger på hjemmesiden om kystvandråd 2025-2027, hvor også vejledning til kystvandrådsarbejdet og ansøgningsskemaet findes: <https://sgavmst.dk/vandmiljoe/vandomraadeplaner/overblik-vandomraadeplanerne-2021-2027/kystvandraad-2025-2027>.

# Bilag 1. Oversigt over parameter 1

Nedefor præsenteres en oversigt over parameter 1: Kystvandoplandets fordelte indsatsbehov angivet i ton N/år.

I tabellerne er tallene angivet med én decimal ligesom i bilag 1 i udkast til vandområdeplanerne 2021-2027 II. Hvor der ikke er en værdi er feltet blankt og hvor værdier lavere end 0,05 ton N/år er angivet som 0,0.

ID	KYSTVAND	P1
1	Roskilde Fjord, ydre	181,1
2	Roskilde Fjord, indre	135,6
6	Nordlige Øresund	
16	Korsør Nor	0,0
17	Basnæs Nor	31,8
18	Holsteinborg Nor	1,7
24	Isefjord, ydre	47,1
25	Skælskør Fjord og Nor	5,7
28	Sejerø Bugt	19,6
29	Kalundborg Fjord	10,1
34	Smålandsfarvandet, syd	
35	Karrebæk Fjord	167,6
36	Dybsø Fjord	13,0
37	Avnø Fjord	
38	Guldborgsund	
44	Hjelm Bugt	34,6
45	Grønsund	133,0
46	Fakse Bugt	
47	Præstø Fjord	116,9
48	Stege Bugt	51,5
49	Stege Nor	24,2
56	Østersøen, Bornholm	
59	Nærrå Strand	65,3
62	Lillestrand	2,6
68	Lindelse Nor	16,8
72	Kløven	13,4
74	Bredningen	56,7

ID	KYSTVAND	P1
80	Gamborg Fjord	59,2
82	Aborg Minde Nor	85,7
83	Holckenhavn Fjord	119,8
84	Kerteminde Fjord	11,8
85	Kertinge Nor	9,6
86	Nyborg Fjord	
87	Helnæs Bugt	47,9
89	Lunkebugten	
90	Langelandssund	
92	Odense Fjord, ydre	10,1
93	Odense Fjord, Seden Strand	345,8
95	Storebælt, SV	18,2
96	Storebælt, NV	63,9
101	Genner Bugt	13,7
102	Åbenrå Fjord	34,3
103	Als Fjord	44,4
104	Als Sund	23,2
105	Augustenborg Fjord	37,1
106	Haderslev Fjord	89,4
107	Juvre Dyb	88,8
108	Avnø Vig	34,8
109	Hejlsminde Nor	77,1
110	Nybøl Nor	21,9
111	Lister Dyb	
113	Flensborg Fjord, indre	2,7
114	Flensborg Fjord, ydre	
119	Vesterhavet, syd	

ID	KYSTVAND	P1
120	Knudedyb	2.008,7
121	Grådyb	637,4
122	Vejle Fjord, ydre	103,6
123	Vejle Fjord, indre	86,2
124	Kolding Fjord, indre	302,5
125	Kolding Fjord, ydre	33,7
127	Horsens Fjord, ydre	5,5
128	Horsens Fjord, indre	230,8
129	Nissum Fjord, ydre	129,5
130	Nissum Fjord, mellem	43,9
131	Nissum Fjord, Felsted Kog	471,6
132	Ringkøbing Fjord	1.685,8
133	Vesterhavet, nord	
136	Randers Fjord, indre	348,9
137	Randers Fjord, ydre	23,6
138	Hevring Bugt	
139	Anholt	
140	Djursland Øst	108,3
141	Ebeltoft Vig	0,5
142	Stavns Fjord	1,0
144	Knebel Vig	3,1
145	Kalø Vig	
146	Norsminde Fjord	17,3
147	Aarhus Bugt og Begtrup Vig	
154	Kattegat, Læsø	
157	Bjørnholms Bugt, Riisgårde Bredning og (...)	572,6
158	Hjarbæk Fjord	873,9

ID	KYSTVAND	P1
159	Mariager Fjord, indre	216,8
160	Mariager Fjord, ydre	
165	Isefjord, indre	542,9
200	Kattegat, Nordsjælland	107,0
201	Køge Bugt	12,7
204	Jammerland Bugt og Musholm Bugt	488,8
206	Smålandsfarvandet, åbne del	
207	Nakskov Fjord	124,6
208	Femerbælt	
209	Rødsand og Bredningen	279,0
212	Faaborg Fjord	7,5
214	Det sydfynske Øhav	164,3
216	Lillebælt, syd	
217	Lillebælt, Bredningen	97,4
219	Aarhus Bugt syd, Samsø og Nordlige (...)	55,0
221	Skagerrak	
222	Kattegat, Aalborg Bugt	
224	Nordlige Lillebælt	116,5
225	Nordlige Kattegat, Ålbæk Bugt	
231	Lillebælt, Snævringen	29,8
232	Nissum Bredning	217,6
233	Kås Bredning og Venø Bugt	311,6
234	Løgstør Bredning	212,1
235	Nibe Bredning og Langerak	
236	Thisted Bredning	522,8
238	Halkær Bredning	237,3

# Bilag 2. Oversigt over parameter 2

Nedenfor i tabellerne præsenteres en oversigt over parameter 2: Kystvandoplands potentiale for virkemidlet lavbund (2a) og virkemidlet vådområder (2b).

Tallene er angivet i hektar (ha). Værdierne er afrundet og angivet uden decimaler.

ID	KYSTVAND	2a	2b
1	Roskilde Fjord, ydre	2.120	840
2	Roskilde Fjord, indre	800	440
6	Nordlige Øresund	420	20
16	Korsør Nor	25	30
17	Basnæs Nor	20	70
18	Holsteinborg Nor	20	30
24	Isefjord, ydre	160	130
25	Skælskør Fjord og Nor	10	40
28	Sejerø Bugt	970	750
29	Kalundborg Fjord	50	30
34	Smålandsfarvandet, syd	710	300
35	Karrebæk Fjord	1.900	382
36	Dybsø Fjord	90	150
37	Avnø Fjord	890	830
38	Guldborgsund	250	210
44	Hjelm Bugt	240	20
45	Grønsund	320	60
46	Fakse Bugt	420	190
47	Præstø Fjord	140	30
48	Stege Bugt	450	90
49	Stege Nor	5	5
56	Østersøen, Bornholm	40	40
59	Nærrå Strand	110	300
62	Lillestrand	10	5
68	Lindelse Nor	240	20
72	Kløven	40	20
74	Bredningen	200	20

ID	KYSTVAND	2a	2b
80	Gamborg Fjord	50	10
82	Aborg Minde Nor	100	40
83	Holckenhavn Fjord	190	120
84	Kerteminde Fjord	5	5
85	Kertinge Nor	5	0
86	Nyborg Fjord	30	5
87	Helnæs Bugt	230	30
89	Lunkebugten	5	0
90	Langelandsund	340	120
92	Odense Fjord, ydre	70	100
93	Odense Fjord, Seden Strand	1.350	650
95	Storebælt, SV	570	50
96	Storebælt, NV	100	50
101	Genner Bugt	200	50
102	Åbenrå Fjord	100	20
103	Als Fjord	150	60
104	Als Sund	20	20
105	Augustenborg Fjord	60	70
106	Haderslev Fjord	160	90
107	Juvre Dyb	1.530	1.830
108	Avnø Vig	30	40
109	Hejlsminde Nor	130	70
110	Nybøl Nor	30	10
111	Lister Dyb	9.280	12.470
113	Flensborg Fjord, indre	90	50
114	Flensborg Fjord, ydre	200	100
119	Vesterhavet, syd	580	640



ID	KYSTVAND	2a	2b
120	Knudedyb	4.120	7.250
121	Grådyb	4.290	3.880
122	Vejle Fjord, ydre	220	120
123	Vejle Fjord, indre	250	70
124	Kolding Fjord, indre	250	120
125	Kolding Fjord, ydre	50	10
127	Horsens Fjord, ydre	10	90
128	Horsens Fjord, indre	500	340
129	Nissum Fjord, ydre	660	520
130	Nissum Fjord, mellem	210	580
131	Nissum Fjord, Felsted Kog	3.300	3.720
132	Ringkøbing Fjord	9.580	11.520
133	Vesterhavet, nord	10	10
136	Randers Fjord, indre	8.060	6.970
137	Randers Fjord, ydre	260	2.150
138	Hevring Bugt	570	550
139	Anholt	0	0
140	Djursland Øst	4.870	1.840
141	Ebeltoft Vig	70	30
142	Stavns Fjord	10	30
144	Knebel Vig	20	60
145	Kalø Vig	190	280
146	Norsminde Fjord	300	190
147	Aarhus Bugt og Begtrup Vig	430	230
154	Kattegat, Læsø	200	40
157	Bjørnholms Bugt, Riisgårde Bredning og (...)	7.260	2.920
158	Hjarbæk Fjord	6.850	1.770

ID	KYSTVAND	2a	2b
159	Mariager Fjord, indre	690	90
160	Mariager Fjord, ydre	1.170	800
165	Isefjord, indre	1.930	1.050
200	Kattegat, Nordsjælland	1.200	360
201	Køge Bugt	1.220	380
204	Jammerland Bugt og Musholm Bugt	3.930	970
206	Smålandsfarvandet, åbne del	160	340
207	Nakskov Fjord	180	580
208	Femerbælt	220	220
209	Rødsand og Bredningen	880	190
212	Faaborg Fjord	20	0
214	Det sydfynske Øhav	360	90
216	Lillebælt, syd	550	220
217	Lillebælt, Bredningen	320	120
219	Aarhus Bugt syd, Samsø og Nordlige (...)	230	480
221	Skagerrak	3.830	1.550
222	Kattegat, Aalborg Bugt	5.380	3.060
224	Nordlige Lillebælt	360	220
225	Nordlige Kattegat, Ålbæk Bugt	2.020	620
231	Lillebælt, Snævringen	10	5
232	Nissum Bredning	1.760	720
233	Kås Bredning og Venø Bugt	1.690	920
234	Løgstør Bredning	2.020	610
235	Nibe Bredning og Langerak	14.660	4.910
236	Thisted Bredning	1.090	1.270
238	Halkær Bredning	1.730	570


# Bilag 3. Eksempel på udfyldt ansøgningskema

Nedenfor fremgår et fiktivt eksempel på, hvordan ansøgningskemaet udfyldes.

## Ansøgningskema til nedsættelse som kystvandråd i 2025-2027

For at kunne ansøge om nedsættelse som kystvandråd, skal nedenstående skema udfyldes. Skemaet kan suppleres med uddybende bilag. Ansøgningen udfyldes som beskrevet i Guide til ansøgning om nedsættelse af kystvandråd 2025-27, der findes her:

<https://sgav.dk/vandmiljoe/vandomraadeplaner/vandomraadeplanerne/kystvandraad-2025-2027>.

Kystvandopland og motivation	
Sekretariatskommune (ansøger)	Ringkøbing-Skjern Kommune
Bidragende kommunale myndigheder	Herning Kommune, Holstebro Kommune, Ikast-Brande Kommune
Ønsker at nedsætte kystvandråd for dette eller disse kystvand (angiv kystvand ID og navn)	ID 132, Ringkøbing Fjord
Udklip af kystvandet evt. fra MiljøGIS ( <a href="https://miljoegis.mim.dk/spatialmap?profile=vandrammedirektiv3genbesoeg2024">https://miljoegis.mim.dk/spatialmap?profile=vandrammedirektiv3genbesoeg2024</a> )	
Relevant lokal trepart(er) for ansøgte område	Lokal trepart x
Motivation for ansøgning	Motivation_xx_kommune.pdf

### Udvælgelsesparameter 1: Kystvandoplandets fordelte indsatsbehov

Marker den vægtning, der svarer til kystvandoplandet jf. bilag 1 i Guide til ansøgning om nedsættelse som kystvandråd 2025-2027

- Fordelt indsatsbehov over 100 ton N
- Fordelt indsatsbehov under 100 ton N
- Intet fordelt indsatsbehov, OBS delopland kan ikke ansøge alene

### Udvælgelsesparameter 2: Kystvandoplandets potentiale for virkemidler

#### Udvælgelsesparameter 2a: Potentiale for virkemidlet lavbund

Marker den vægtning, der svarer til kystvandoplandets potentiale for virkemidlet lavbund jf. bilag 2 i Guide til ansøgning om nedsættelse som kystvandråd 2025-2027	<input checked="" type="checkbox"/> Potentiale over 1.500 ha <input type="checkbox"/> Potentiale under 1.500 ha
---	--

#### Udvælgelsesparameter 2b: Potentiale for virkemidlet kvælstofvådområder

Marker den vægtning, der svarer til kystvandoplandets potentiale for virkemidlet vådområder jf. bilag 2 i Guide til ansøgning om nedsættelse som kystvandråd 2025-2027	<input checked="" type="checkbox"/> Potentiale over 300 ha <input type="checkbox"/> Potentiale under 300 ha
--	--

### Udvælgelsesparameter 3: Kystvandoplandets organisering

	Nej	Ja	Hvis Ja, angiv titel på vedlagt dokumentation
--	-----	----	---

#### Udvælgelsesparameter 3a: Bredt funderet ansøgningskommissorium

Er der bag ansøgningen en ligelig repræsentation?	<input type="checkbox"/>	<input checked="" type="checkbox"/>	Deltagerliste_xx_kommune.pdf
Er der vedlagt forventet deltagerliste og bekræftelse på deltagelse i projektperioden?	<input type="checkbox"/>	<input checked="" type="checkbox"/>	

#### Udvælgelsesparameter 3b: Plan for opgaveudførelsen

Er der vedlagt plan for opgaveudførelsen?	<input type="checkbox"/>	<input checked="" type="checkbox"/>	Plan_opgaveudførelsel_xx_kommune.pdf Plan_samarbejder_xx_kommune.pdf Budget_xx_kommune.pdf
---	--------------------------	-------------------------------------	--

#### Udvælgelsesparameter 3c: Eksisterende samarbejder i kystvandoplandet

Er der vedlagt dokumentation for eksisterende samarbejder i kystvandoplandet?	<input type="checkbox"/>	<input checked="" type="checkbox"/>	Eksisterende-samarbejde_xx_kommune.pdf
---	--------------------------	-------------------------------------	--

### Yderligere materiale

	Nej	Ja	Hvis Ja, angiv titel på vedlagt dokumentation
Er der vedlagt yderligere materiale?	<input checked="" type="checkbox"/>	<input type="checkbox"/>	[Klik her for at udfylde]

Ved ovenstående eksempel, vil der i mailen med ansøgningen være vedlagt følgende dokumentation:

- Udfyldt ansøgningsskema.pdf
- Motivation\_xx\_kommune.pdf
- Deltagerliste\_xx\_kommune.pdf
- Plan\_opgaveudførelsel\_xx\_kommune.pdf
- Plan\_samarbejder\_xx\_kommune.pdf
- Budget\_xx\_kommune.pdf
- Eksisterende-samarbejde\_xx\_kommune.pdf

Styrelsen for Grøn Arealomlægning og Vandmiljø  
Nyropsgade 30  
1780 København V

[www.sgav.dk](http://www.sgav.dk)