



Miljøministeriet  
Miljøstyrelsen

# Natura 2000-basisanalyse 2022-2027

Revideret udgave

**Kystskrænter ved Arnager Bugt**

Natura 2000-område nr. 187

Habitatområde H163

November 2021



Udgiver: Miljøstyrelsen

Redaktion:  
Miljøstyrelsen Storstrøm

Forsidefoto:  
Kystklint ved Arnager set fra øst mod vest.  
Fotograf: Naturstyrelsen Bornholm

ISBN: 978-87-7038-924-2

Baggrundskort: © Styrelsen for Dataforsyning og Effektivisering

# Indhold

<b>1. Natura 2000-basisanalyse (planperiode 2022-2027)</b> .....	<b>4</b>
1.1 Basisanalysens indhold .....	4
1.2 Natura 2000-planprocessen .....	5
1.3 Udpegningsgrundlag .....	5
1.4 Naturotilstandssystem .....	5
1.5 Datagrundlaget .....	7
1.6 Foreløbig vurdering af områdets trusler .....	8
<b>2. Kystskrænter ved Arnager Bugt</b> .....	<b>9</b>
2.1 Områdebeskrivelse .....	9
2.2 Udpegningsgrundlag for Natura 2000-området .....	10
2.3 Opsummering .....	11
<b>3. Områdets naturtyper</b> .....	<b>12</b>
3.1 Områdets terrestriske natur .....	12
3.1.1 Lysåbne terrestriske naturtyper .....	13
<b>4. Indsatser i området</b> .....	<b>22</b>
<b>5. Litteratur</b> .....	<b>23</b>
5.1 Anvendte EU-direktiver, love og bekendtgørelser .....	23
5.2 Anvendt faglitteratur .....	23
<b>6. Bilag 1</b> .....	<b>26</b>

# 1. Natura 2000-basisanalyse (planperiode 2022-2027)

EU's Natura 2000-direktiver (fuglebeskyttelsesdirektivet og habitatdirektivet) forpligter Danmark til at gøre den nødvendige indsats for at sikre eller genoprette en række sjældne, truede eller karakteristiske naturtyper og arter af europæisk betydning.

Danmark har valgt at gøre dette ved en systematisk og tilbagevendende Natura 2000-planlægning, der på grundlag af direktivforpligtelsen og den nationale naturovervågning for 6-årige planperioder (dog 12-årige for skovbevoksede fredsskovpligtige arealer) prioriterer den krævede indsats. Planperioden 2022-27 dækker også de fredsskovpligtige arealer. På det akvatiske område bygger indsatsen i vid udstrækning på den, der fremgår af vandområdeplanerne, som har til formål at forbedre vandmiljøet i retning af god økologisk tilstand. Dette vil samtidig tilvejebringe forbedringer i vandkvaliteten og fysiske forhold i vandløb (fx fjernelse af spærringer), som er nødvendig for at opnå god naturtilstand for de vandområder, der også er udpeget som Natura 2000-områder.

Natura 2000-planlægningen sker efter reglerne i miljømålsloven og skovloven med tilhørende bekendtgørelser. En Natura 2000-plan består af mål for naturtilstanden i Natura 2000-området og et indsatsprogram. Indsatsprogrammet for det enkelte Natura 2000-område udarbejdes på baggrund af en basisanalyse og foreliggende overvågningsdata.

Basisanalysen, som præsenterer datagrundlaget, skal indeholde følgende elementer:

- Kortlægning af habitatnaturtyper og levesteder for arter, som områderne er udpeget for.
- Vurdering af tilstand og foreløbig vurdering af trusler.
- Et resumé, som på kortbilag angiver beliggenheden af de kortlagte arealer og tilstanden.

Der er udpeget 269 habitatområder og 124 fuglebeskyttelsesområder i Danmark.

Fuglebeskyttelses- og habitatområder kan være sammenfaldende eller ligge i umiddelbar tilknytning til hinanden, hvorfor der i alt er 257 Natura 2000-områder i Danmark.

## 1.1 Basisanalysens indhold

Basisanalysen er grundlaget for målfastsættelse og indsatsprogram i Natura 2000-planen for de enkelte, udpegede Natura 2000-områder. Basisanalysen fokuserer på Natura 2000-forpligtelser og dermed på de arter og naturtyper, som området er udpeget for at beskytte.

Basisanalysen er udarbejdet på grundlag af de nationalt indsamlede og kvalitetssikrede data, der indhentes gennem det nationale overvågningsprogram for vand og natur - NOVANA. Data er offentligt tilgængelige på Danmarks Miljøportal. Miljøstyrelsen har i årene 2016-19 gennemført en fornyet kortlægning af de enkelte habitatnaturtyper og visse arters levesteder, og data herfra udgør sammen med andre data fra NOVANA-overvågningen omdrejningspunktet for basisanalysen.

Natura 2000-planlægningen 2022-27 vedrører både de arealer, der er omfattet af miljømålsloven og de arealer, der er omfattet af skovloven.

Basisanalysen, som er udarbejdet inden afslutning af anden planperiode for Natura 2000-planen (2016-2021), vil for hvert område indeholde en status for indsatser i første planperiode (2010-2015) og den del af anden planperiode (2016-2021), der er gået. Status bygger primært på tilgængelig viden om tilsagn om tilskud efter landdistriktsstøtteordningerne og godkendte EU-projekter (LIFE).

## 1.2 Natura 2000-planprocessen

Planprocessen for de statslige Natura 2000-planer er fastsat i miljømålsloven og i bekendtgørelse om Natura 2000-skovplanlægning.

Natura 2000-planen udarbejdes efter forudgående drøftelse med de berørte statslige, kommunale og regionale myndigheder og med inddragelse af nationalparkbestyrelser, foreninger, organisationer og lodsejere, som har en væsentlig interesse i planen. De tværgående, overordnede drøftelser foregår på nationalt niveau. På regionalt niveau præsenterer Miljøstyrelsen de relevante basisanalyser, og et muligt planindhold drøftes. Basisanalyserne offentliggøres senest samtidig med, at drøftelser med de berørte interessenter indledes.

Forslag til Natura 2000-planer for 2022-2027 skal offentliggøres senest 1 år efter offentliggørelsen af basisanalyserne. Planforslagene sendes herefter i mindst 12 ugers offentlig høring, hvorefter de endelige planer udgives. Der gælder særlige høringsregler, hvis det offentliggjorte planforslag ændres væsentligt.

## 1.3 Udpegningsgrundlag

For hvert Natura 2000-område findes et udpegningsgrundlag, der ud fra de af EU fastsatte regler rummer væsentlige forekomster af arter og naturtyper, der er omfattet af naturdirektiverne. For disse dyr, fugle, planter og naturtyper er der inden for de udpegede Natura 2000-områder en særlig forpligtelse. Det er de arter og naturtyper, der er på områdernes udpegningsgrundlag, som behandles i denne basisanalyse. Indsatsen for Natura 2000-områdets udpegede naturtyper og arter vil dog i mange tilfælde betyde, at forholdene også forbedres for en lang række både almindelige, sjældne og rødlistede arter, der findes inden for området, men som ikke er grundlag for områdets udpegningsgrundlag som Natura 2000-område.

Naturen er dynamisk, og nogle arter og naturtyper indvandrer til nye områder, mens andre af naturlige grunde forsvinder fra områder, hvor de tidligere var kendt. Endvidere forbedres vidensgrundlaget om arternes og naturtypernes forekomst inden for områderne yderligere i forbindelse med systematisk kortlægning, overvågning og andre undersøgelser. Derfor opdateres udpegningsgrundlaget for de enkelte Natura 2000-områder med mellemrum. Dette vil typisk ske hvert 6. år forud for udarbejdelse af nye statslige Natura 2000-basisanalyser og Natura 2000-planer. Miljøstyrelsen har i 2019 haft opdateret udpegningsgrundlag for såvel fuglebeskyttelsesområderne som habitatområderne i offentlig høring.

Basisanalyserne er udarbejdet på baggrund af det opdaterede udpegningsgrundlag.

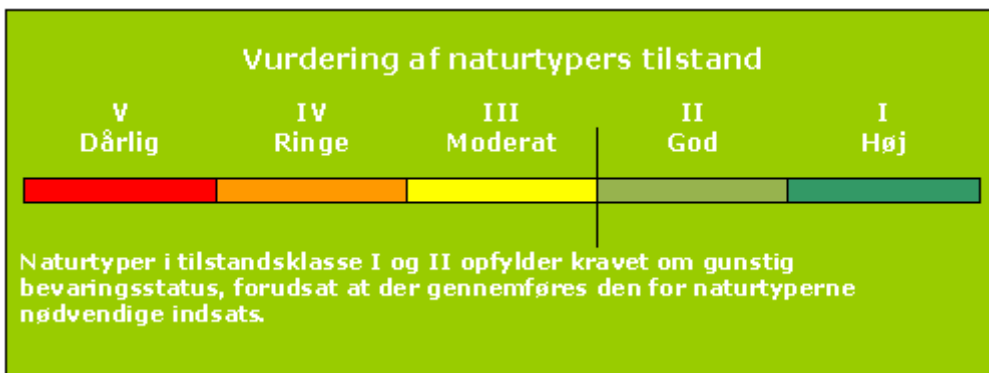
Udpegningsgrundlaget er opdateret i perioden 2018-2021. Opdateringen er sket på baggrund af dokumenteret og kvalitetssikret data indsamlet i det nationale overvågningsprogram NOVANA. Det opdaterede udpegningsgrundlag består af de arter, fugle og naturtyper, der findes i væsentlig forekomst i området. I forbindelse med opdateringen er en række arter, fugle og naturtyper hhv. tilføjet og udtaget fra udpegningsgrundlaget. I forhold til ændringer i udpegningsgrundlaget skal de ny tilføjede arter, fugle og naturtyper beskyttes. De arter, fugle og naturtyper, der udtages, skal også beskyttes, indtil EU-Kommissionen har accepteret det opdaterede udpegningsgrundlag. Det vil sige, at det nuværende udpegningsgrundlag både indeholder de naturtyper, arter og fugle, der forventes udtaget fra udpegningsgrundlaget og dem, der er tilføjet.

## 1.4 Naturtilstandssystem

Overvågningen og kortlægningen af naturtyperne og levesteder for arter viser, at mange af disse i forskelligt omfang bliver påvirket af en række faktorer, som kan have betydning for naturtypernes og levestedernes tilstand og indhold af dyre- og plantearter.

Vurdering af de fleste naturtypers naturtilstand bygger på et system, der inddeler forekomster af Habitatdirektivets naturtyper i 5 tilstandsklasser, hvor I (høj) er bedst og V (dårlig) er værst. Tilstandssystemet er nærmere beskrevet i DCE Aarhus Universitets faglige rapport "Vurdering af naturtilstand", der indgår i Bekendtgørelse om klassificering og fastsættelse af mål for naturtilstanden i internationale naturbeskyttelsesområder. Som led i beregningen af tilstanden beregnes både et artsindeks, baseret på indholdet af plantearter i en cirkel med radius på 5 m, og et strukturindeks, der i de lysåbne naturtyper er baseret på vegetationshøjden, opvækst af vedplanter, forekomst af drængrøfter m.m. Artsindeks for søer er beregnet ud fra alle fundne arter i både rørsump og sø.

Struktur- og artsindeks for den enkelte naturtype vægtes sammen til naturtypens tilstandsklasse på arealet. Et højt strukturindeks kombineret med et lavt artsindeks viser, at naturarealet har forudsætninger for et højt naturindhold, men at artspotentialet endnu ikke er til stede. Et højt artsindeks kombineret med et lavt strukturindeks kan anvendes som et redskab til at lokalisere artsrige forekomster med højt artspotentiale (eller potentiale for høj naturtilstand, men med stort behov for pleje eller anden indsats).



Tilstandsklasser for naturtyper

Kortlægningen af de lysåbne naturtyper og levestederne i habitatområderne gentages med 6 års mellemrum. Skovnaturtyper med fredskovspligt kortlægges med 12 års mellemrum. Kortlægningen af de små søer er foregået løbende siden 2007. Der er således gennemført tre kortlægninger af de fleste terrestriske, lysåbne naturtyper og to kortlægninger af skovnaturtyperne.

Natura 2000-områdernes lysåbne, terrestriske naturtyper blev første gang systematisk kortlagt i 2004-06. Her blev 23 lysåbne naturtyper kortlagt. De 10 skovnaturtyper blev kortlagt første gang i 2005-12. I 2010-12 blev de 23 lysåbne naturtyper genkortlagt. Yderligere 10 lysåbne terrestriske naturtyper blev inddraget i kortlægningen. De 10 skovnaturtyper og alle 34 lysåbne naturtyper er genkortlagt i perioden 2016-19. I 2018 blev Natura 2000-områdernes områdegrænser justeret, og der blev udpeget en række nye områder. I 2019 blev der gennemført en første kortlægning af de nye arealer.

Den nye kortlægning af de lysåbne naturtyper og skovnaturtyperne er mere detaljeret og giver dermed et mere finmasket billede af områdets habitatnatur. En sammenligning af resultaterne fra kortlægningerne kan derfor vise udsving, både i antallet af naturtyper, deres arealer og deres tilstand, som er et resultat af denne større detaljeringsgrad samt mindre metodemæssige ændringer i kortlægningen. For hvert Natura 2000-område er udsving i kortlagt naturareal og beregnet naturtilstand vist og kommenteret. Det er vigtigt at være opmærksom på, at kortlægningen er et øjebliksbillede, og kan være påvirket af fx årstidsvariation som den meget tørre sommer i 2018, og at ændringer i fx hydrologiske forhold eller tilgroning kan have betydning for hvilke arter, der registreres i området. Naturen er langsom og stabile forbedringer af tilstanden kan tage lang tid, fx er plejkrævende naturtyper afhængig af vedvarende pleje.

Lige som for de lysåbne habitatnaturtyper og de mindre søer er der udviklet systemer for at kunne beregne tilstanden af levesteder for en række arter. Det drejer sig om arterne klokkefrø, stor vandsalamander og eremit samt 16 arter af ynglefugle.

Systemet inddeler arternes levested i 5 tilstandsklasser, som beskrevet under naturtypernes tilstandssystem. Beregningen af tilstanden er baseret på en række nøglefaktorer, der er specielt vigtige for, at levestederne kan fungere optimalt for de pågældende arter. Se de tekniske anvisninger til kortlægning af levesteder for klokkefrø, stor vandsalamander, eremit og ynglefugle.

For arter og naturtyper uden et bekendtgørelsesfastsat naturtilstandssystem vil udviklingen i naturtilstanden blive beskrevet på grundlag af betydende naturparametre. Det kan fx være parametre som bestandstal, udbredelse og forekomst af sårbare arter, store træer, eutrofiering eller tilsvarende, hvor der er indsamlet ensartede landsdækkende data. Miljøstyrelsen vurderer på den baggrund, om der er tale om fremgang, tilbagegang eller stabil tilstand. En stabil tilstand eller fremgang anses for at være i overensstemmelse med direktivforpligtigelsen om at sikre eller genoprette en række sjældne, truede eller karakteristiske naturtyper og arter af europæisk betydning.

## 1.5 Datagrundlaget

I hver enkelt basisanalyse præsenteres aktuelle overvågningsdata for naturtyper og arter, der er medtaget på det pågældende Natura 2000-områdes udpegningsgrundlag. Naturtyper, arter og/eller fugle, der forventes udtaget fra udpegningsgrundlaget, er ikke behandlet i basisanalysen.

Data, der anvendes og præsenteres i basisanalyserne, er ensartede, kvalitetssikrede og landsdækkende data, der er offentligt tilgængelige. Det vil i helt overvejende grad dreje sig om data indsamlet og kvalitetssikret i forbindelse med gennemførelse af det statslige overvågningsprogram - NOVANA. Den konkrete, praktiske gennemførelse af overvågningen og efterfølgende databehandling for de enkelte arter og naturtyper er beskrevet i de tekniske anvisninger, som kan findes på DCE Aarhus Universitets hjemmeside og for arternes vedkommende i de årlige NOVANA-rapporter.

De fleste data stammer fra den terrestriske del af overvågningsprogrammet, men derudover inddrages data indsamlet i de øvrige NOVANA delprogrammer, fx kortlægning og tilstandsvurderinger i søer, kortlægning af marine naturtyper og vandløb samt artsdata fra de akvatiske overvågningsprogrammer i NOVANA fx data til belysning af forekomst af lampretter, fisk, insekter og havpattedyr.

Naturtype- og artsdata, der anvendes i basisanalyserne, kan findes på Miljøministeriets [MiljøGIS](#) og i [Danmarks Naturdata](#).

Overvågning og kortlægning af naturtyper, arter og fugle er i NOVANA-programmet foretaget gennem hele overvågningsperioden, og er gennemført på forskellige tidspunkter og med forskellige intervaller.

Grænserne for en hel række terrestriske Natura 2000-områder er justeret i 2018. For at kunne præsentere en fuldt dækkende kortlægning af også de nye arealer (ca. 31.000 ha) er der gennemført en supplerende kortlægning af naturtyperne, levesteder for arter og fugle samt overvågning af ynglefugle i de nye områder og udvidelserne i 2019.

Der findes andre data om naturen i Natura 2000-områderne. Disse er dog ikke tilstrækkeligt ensartede og landsdækkende til, at Miljøstyrelsen har inddraget dem i de statslige basisanalyser,

som blandt andet skal danne grundlag for en national prioritering af indsatsen i 3. planperiode (2022-2027). Mange af disse data vil med fordel kunne indgå i senere faser af planlægningen, ikke mindst i forbindelse med fastsættelse af konkrete forvaltningstiltag.

## **1.6 Foreløbig vurdering af områdets trusler**

Basisanalysen indeholder en foreløbig vurdering af de trusler, der kan forvaltes på i det enkelte område og for hver enkelt art/naturtype. Der er andre og typisk mere diffuse forhold, som kan have en negativ betydning for naturtilstanden. Disse forhold bliver i NOVANA-programmet overvåget indirekte via forekomsten af plantearter, der er sårbare, henholdsvis robuste, over for næringsstoffer, udtørring, jordbrugsmæssig drift eller klimaændring. Tilsvarende kan prædation kun undtagelsesvist måles direkte.

Vurdering af betydningen af forstyrrelser af arter bygger i udgangspunktet på de vurderinger, som DCE Aarhus Universitet udarbejdede, da forstyrrelser og behov for justeringer af vildtreservaternes geografiske afgrænsning og adgangsf forhold blev vurderet i 2013.



## 2. Kystskrænter ved Arnager Bugt



Kortet viser afgrænsningen af Natura 2000-område N187. Natura 2000-området består af habitatområde H163 (vandret grøn skravering).

### 2.1 Områdebeskrivelse

Natura 2000-området Kystskrænter ved Arnager Bugt har et samlet areal på ca. 20 ha og er afgrænset som vist på kortet. Området er udpeget som habitatområde nr. 163 Kystskrænter ved Arnager Bugt. En stor del af området er statsejet (ca. 8 ha), mens resten er privatejet. Området ligger i Bornholms Regionskommune og inden for vandområdedistrikt Bornholm.

Området er specielt udpeget for at beskytte kystskrænterne og de tilhørende naturtyper kystklint/klippe, kalkoverdrev og surt overdrev.

Natura 2000-området ligger på Sydbornholm på kysten vest for Arnager. Skrænterne består primært af sand aflejret i kridttiden. Flere steder i klinten findes det såkaldte Arnager-grønsand, som indeholder mange mikroskopiske fossiler. Desuden ses der ler, lerbjergsten og kul fra juratiden dækket af moræne, smeltevandsgrus- og sand. Langs stranden nedenfor findes både sand- og stenaflejringer med et lettere vegetationsdække. De sammensatte sten på strandbredden består af rullesten af mørke sten sammenkittet af lysere sand. Mineralet i stenene er rigt på fosfor, hvorfor man også tidligere har forsøgt at udnytte det til kunstgødning. I den østligste del af området findes et fremskudt "klippeparti", Homandshald. Det er ikke klipper i egentlig forstand, men en ler- og jernholdig sandsten fra Nedre Kridt, aflejret for ca. 135 mio. år siden.

Inden for Natura 2000-området er der to fredninger på de privatejede arealer med det formål at sikre de rekreative muligheder og landskabelige værdier i området.



Kystklinten set fra Homandshald. Foto: Finn Hansen, [www.367ture.dk](http://www.367ture.dk)

## 2.2 Udpegningsgrundlag for Natura 2000-området

Hvert Natura 2000-område er udpeget for at beskytte bestemte arter og/eller naturtyper, der er sjældne, truede eller karakteristiske for EU-landene. Disse udgør områdets udpegningsgrundlag. Nedenfor ses de naturtyper og/eller arter, der udgør dette Natura 2000-områdes udpegningsgrundlag. Udpegningsgrundlaget indeholder både de arter, naturtyper og fugle, der forventes udtaget fra udpegningsgrundlaget og dem, der er tilføjet, jf. processen med opdatering af udpegningsgrundlaget gennemført i perioden 2018-2021.

Udpegningsgrundlaget er opdelt efter de habitat- og/eller fuglebeskyttelsesområder, som Natura 2000-området består af. Hver habitatnaturtype og -art har en talkode, der er angivet i parentes (jf. habitatdirektivets bilag 1 og 2). Derudover er det angivet med \*, om der er tale om en prioriteret naturtype jf. [habitatdirektivet](#). For fuglearterne er det angivet, hvorvidt der er tale om ynglefugle (Y) eller trækfugle (T).

Udpegningsgrundlag for Habitatområde nr. 163		
Naturtyper:	Strandvold med flerårige planter (1220)	Kystklint/klippe (1230)
	Tørt kalksandsoverdrev* (6120)	Kalkoverdrev* (6210)
	Surt overdrev* (6230)	

Tabellen viser naturtyper og/eller arter på udpegningsgrundlag for Natura 2000-området. Tal i parentes henviser til de talkoder, som benyttes for naturtyper og arter fra habitatdirektivets bilag 1 og 2. \* angiver, at der er tale om en prioriteret naturtype jf. habitatdirektivet.

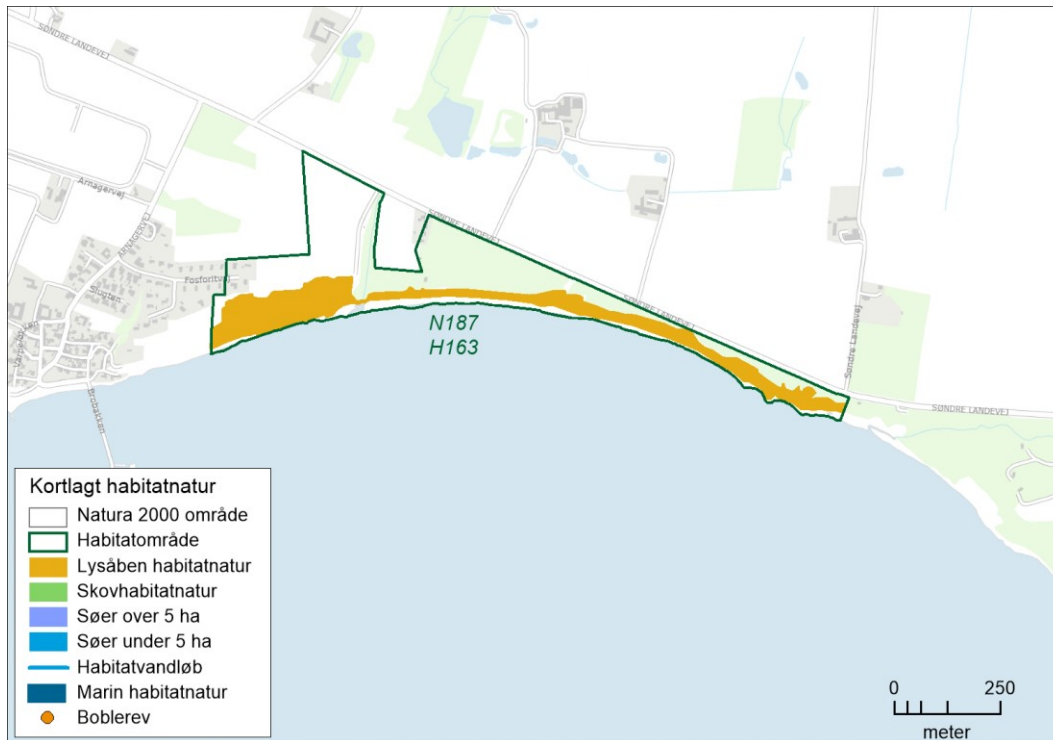
## 2.3 Opsummering

Natura 2000-område nr. 187 Kystskrænter ved Arnager Bugt er primært karakteriseret ved de stejle kystklinter og overdrev. På klinterne findes naturtyperne kystklint, kalkoverdrev og tørt kalksandsoverdrev. Oven for klinten er der et areal med surt overdrev og neden for klinten strandvold med flerårige planter.

Naturtilstanden for naturtyperne i dette område er med undtagelse af strandvold med flerårige planter i moderat naturtilstand. Naturtypen strandvold med flerårige planter er i god naturtilstand. Samlet set er naturtypernes tilstand faldet i forhold til forrige kortlægningsrunde. Faldet skyldes primært, at naturtyperne er under øget tilgroning med vedplanter. En mindre andel af denne vedplantedækning udgøres af de invasive arter, bjerg-fyr og rynket rose. Der er for de fleste naturtyper tilpas lav vegetation, og der er ikke konstateret påvirkning med næringsstoffer fra naboarealer. Der er kun drift på arealer med surt overdrev.

### 3. Områdets naturtyper

Natura 2000-områdets indhold af habitatnaturtyper fremgår af områdets udpegningsgrundlag, der kan ses i afsnit 2.2. I "Danske Naturtyper i det europæiske Natura 2000-netværk" og i DCE Aarhus Universitets NOVANA-rapporter findes en beskrivelse af de enkelte naturtyper og nogle af deres typiske arter.



Oversigtskort over Natura 2000-området. På kortet vises områdets kortlagte habitatnaturtyper.

I figuren ovenfor er oversigtligt vist udstrækningen af de kortlagte habitatnaturtyper, der udgør en del af områdets udpegningsgrundlag. For en mere detaljeret visning af naturtypens udbredelse henvises til Miljøstyrelsens hjemmeside.

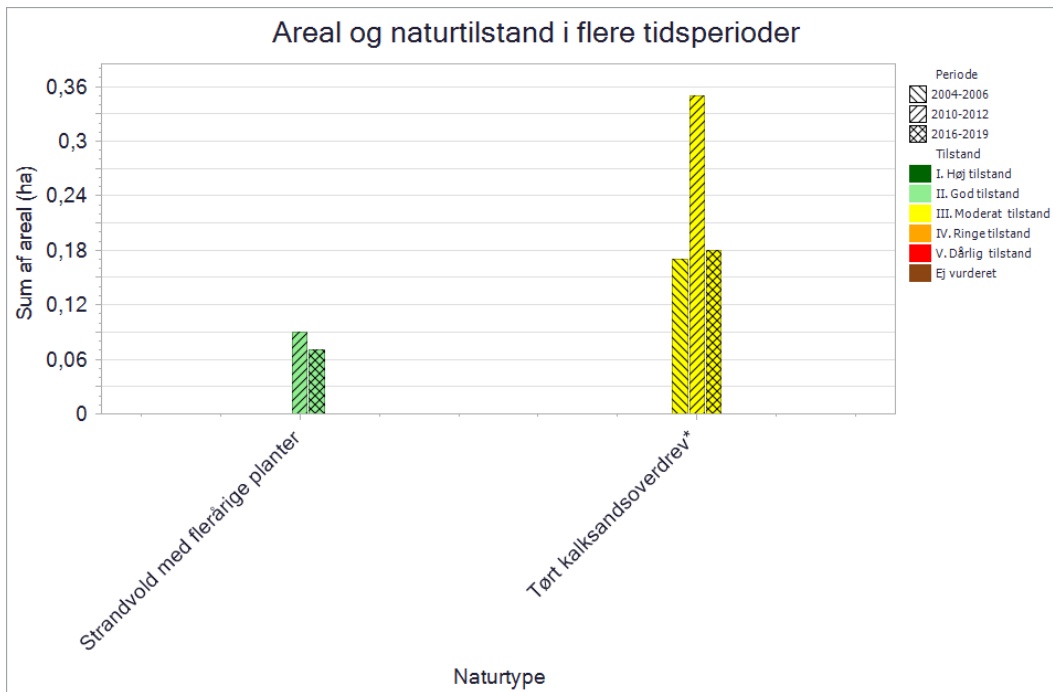
#### 3.1 Områdets terrestriske natur

I området er der ved seneste kortlægning (2016-2019) kortlagt 5 lysåbne naturtyper. De fleste lysåbne naturtyper har været kortlagt tre gange (2004-2006, 2010-2012 og 2016-2019) andre kun i forbindelse med de seneste to kortlægninger.

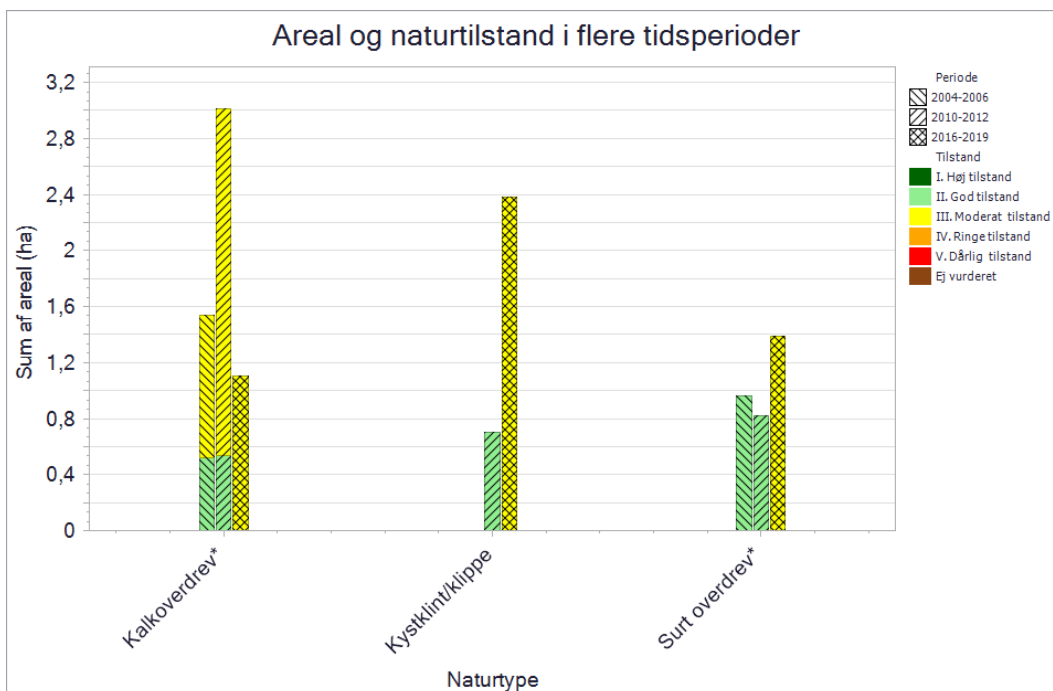
I nedenstående graf ses det samlede areal for hver naturtype i Natura 2000-området. Grafen viser desuden den historiske udvikling i naturtypernes areal og tilstand.

For de naturtyper, hvor der er et bekendtgørelsesfatsat tilstandssystem, er naturtypernes tilstand ligeledes angivet. Derved ses både den arealmæssige udvikling samt udviklingen i naturtypernes tilstand. For skovene og de to lysåbne naturtyper "urtebræmmer" og "indlandsklipper" er der ikke tilstandssystemer, og tilstanden vises derfor som "ej vurderet".





Figuren viser de kortlagte areal og tilstandsklasser for naturtyper på under 0,5 ha. Kortlægningsperioder er angivet ved skravering af de enkelte søjler og tilstandsklasserne vises med en farveskala.



Figuren viser de kortlagte areal og tilstandsklasser for naturtyper på over 0,5 ha. Kortlægningsperioder er angivet ved skravering af de enkelte søjler og tilstandsklasserne vises med en farveskala.

### 3.1.1 Lysåbne terrestriske naturtyper

I området er der kortlagt en række lysåbne, terrestriske naturtyper, og i det følgende gives en generel beskrivelse af de enkelte typer. På stenede eller grusede strande, hvor havet aflejrer tang eller grus, dannes strandvold med strandvold med flerårige planter (1220) med en forholdsvis stabil flerårig vegetation. På klinter og klipper ganske nær havet, typisk præget af saltpåvirkning og naturlige forstyrrelser, findes habitattypen kystklint/klippe (1230). Tørt kalksandsoverdrev (6120) findes på skrænter og er kendetegnet ved naturligt at opretholde en lav, artsrig vegetation på grund

af tørke og hyppige forstyrrelser. Kalkoverdrev (6210) og surt overdrev (6230) omfatter stedvist meget artsrige græs-urtesamfund på hhv. kalkrig og kalkfattig tør bund, og findes i mange varianter og overgangsformer afhængig af jordbundsforholdene.

Inden for området er der i den seneste naturtypekortlægning (2016-2019) kortlagt i alt ca. 5 ha lysåbne naturtyper, hvilket stort set svarer til den forrige kortlægning. Den eneste forskel mellem de to kortlægninger er et lille areal, som er tilføjet Natura 2000-området i forbindelse med justeringen af områdets grænser.

*Kystkliner (1230)* findes på kysskrænterne ud mod Arnager Bugt i mosaik med naturtyperne kalkoverdrev og kalksandsoverdrev. Kystklint er den dominerende naturtype med et areal på 2,4 ha, hvor kalkoverdrev og tørt kalksandsoverdrev er fordelt på henholdsvis 1,1 og 0,2 ha. Ved forrige naturtypekortlægning var *kalkoverdrev (6210)* den dominerende naturtype, men har på grund af tilgroning ændret karakter, og er ved seneste kortlægning kortlagt som kystklint. Det samme er sket med naturtypen *kalksandsoverdrev (6120)*, der dermed også er blevet reduceret ved seneste kortlægning. Naturtilstanden for naturtyperne kystklint og kalkoverdrev er faldet fra god til moderat mellem de to kortlægninger. Tørt kalksandsoverdrev har moderat naturtilstand i begge kortlægninger. Årsagen til faldet i naturtilstand for kalkoverdrev og kystkliner er primært øget tilgroning med vedplanter.

Naturtypen *surt overdrev (6230)* er kortlagt oven for kystskrænten ved Arnager. Der er i den seneste naturtypekortlægning kortlagt 1,4 ha med naturtypen, hvilket er næsten dobbelt så meget som ved kortlægningen i 2010-2012. Det øgede areal skyldes, at naturtypen surt overdrev ved forrige kortlægning blev registreret i en mosaik med kalkoverdrev, mens der ved den seneste kortlægning kun blev registreret surt overdrev på arealet. Naturtilstanden er faldet fra god til moderat siden sidste kortlægning. Faldet i naturtilstand skyldes primært øget tilgroning med vedplanter.

*Strandvolde med flerårige planter (1220)* er kortlagt på et lille areal neden for klinten langs vandkanten. Arealet er stort set det samme som ved forrige kortlægning, hvilket også gælder naturtilstanden, som er god.

### 3.1.1.1 Foreløbig vurdering af trusler mod naturtilstanden

Vurdering af en række væsentlige trusler har indgået konkret i kortlægning og tilstandsvurdering af naturtyper inden for det gennemførte NOVANA-program. Der er tale om kendte og aktuelle trusler med fokus på de forhold, som det er muligt at håndtere forvaltningsmæssigt.

Omfanget af disse trusler for dette områdes lysåbne naturtyper er vist nedenfor, og betydningen er konkret beskrevet og vurderet. Det drejer sig om truslerne tilgroning, uhensigtsmæssig hydrologi, direkte påvirkning fra landbrugsdrift og forekomst af invasive arter.

#### *Tilgroning af lyskrævende naturtyper med høje urter eller vedplanter*

De fleste lysåbne naturtyper er afhængige af fortsat græsning eller høslæt – oftest som et led i ekstensiv landbrugsdrift. Ved ophør af græsning eller høslæt vil naturarealet gro til i høje urter og vedplanter, og de lyskrævende, lavtvoksende arter, der er karakteristiske for naturtyperne, bliver udkonkurreret.

Ved naturtypekortlægningen er dækningsgraden af forskellige strukturelementer registreret, bl.a. dækningsgraden af middelhøj græs-/urtevegetation (15 – 50 cm), dækningsgraden af høj græs-/urtevegetation (over 50 cm) og kronedækket af træer og buske. Dækningsgraden er registreret på en skala fra 1-5. Omfanget og betydningen af tilgroningstruslen er vurderet for de enkelte

naturtyper ved at sammenholde de indsamlede oplysninger om tilgroning med middelhøje urter, høje urter samt med træer og buske.

Dækningsgraden for de enkelte parametre er registreret ud fra nedenstående skala:

Dækningsgraden af middelhøje græs-/urtevegetation (15 – 50 cm)	Dækningsgraden af høj græs-/urtevegetation (over 50 cm)	Kronedækket af træer og buske
1) 0-5%	1) 0-5%	1) 0%
2) 5-10%	2) 5-10%	2) 1-10%
3) 10-30%	3) 10-30%	3) 10-25%
4) 30-75%	4) 30-75%	4) 25-50%
5) 75-100%	5) 75-100%	5) 50-100%

#### *Uhensigtsmæssig hydrologi i vådbunds naturtyper*

Kunstig afvanding med grøfter, dræn eller pumper forandrer naturen og kan føre til ændring i vegetationen, så den naturlige, naturtype-karakteristiske vådbundsvegetation erstattes af en vegetation, der i højere grad præges af mere almindelige, konkurrence-stærke tørbundsarter.

Ved naturtypekortlægningen er det på lavbundsarealer registreret, hvor stor effekt afvanding har på vegetationens sammensætning af arter. Effekten er angivet på en skala fra 1-5.

Afvanding er registreret ud fra en skala fra 1-5 inddelt som nedenstående:

Afvanding
0) Højbundsareal
1) Ingen grøfter eller dræn. Fugtigbundsvegetation intakt
2) Afvanding m. svag effekt. Fugtigbundsvegetation udbredt
3) Afvanding m. tydelig effekt. Fugtigbundsvegetation på dele af arealet
4) Afvanding m. udbredt effekt. Fugtigbundsvegetation hist og her
5) Fuldstændig afvandret. Fugtigbundsvegetation mangler

#### *Direkte påvirkning fra landbrugsdrift på tilstødende arealer*

Intensiv landbrugsdrift på arealer, der grænser lige op til naturarealer, kan indebære en negativ påvirkning af naturindholdet i randområdet som følge af afdrift/udskylning af overskud af gødning eller sprøjtemidler. Forøget næringsindhold kan medføre, at naturtypens karakteristiske arter udkonkurreres af højt voksende arter, der favoriseres af det forøgede næringsindhold. Direkte tilførsel af næringsstoffer på naturarealet har samme effekt.

Ved naturtypekortlægningen er det samlede omfang af tydelige tegn på randpåvirkning fra gødsning eller sprøjtning af naboarealer samt direkte gødsning eller tilskuds fodring på arealet registreret.

Den påvirkede arealandel er angivet på en skala fra 1-5 inddelt som nedenstående:

Arealandel tydelig eutrofiering (direkte gødskning eller tilskudsfodring)	Areal andel med tydelig randpåvirkning fra gødskning af naboarealer	Areal andel med tydelig randpåvirkning fra sprøjtning af naboarealer
1) 0%	1) 0%	1) 0%
2) 1-10%	2) 1-10%	2) 1-10%
3) 10-25%	3) 10-25%	3) 10-25%
4) 25-50%	4) 25-50%	4) 25-50%
5) 50-100%	5) 50-100%	5) 50-100%

#### *Forekomst af invasive arter*

Invasive plantearter er ikke-hjemmehørende arter, der fortrænger naturlig vegetation. Forekomst af invasive arter er en trussel, fordi arterne breder sig ekspansivt og udkonkurrerer de arter, der er karakteristiske for naturtyperne. Invasive arter er særlig et problem i kyst- og klitnaturtyperne samt på hederne.

Ved naturtypekortlægningen er det registreret, på hvor stor en andel af det samlede areal, der forekommer en eller flere af de invasive arter, der er opført i Appendiks 2 til den tekniske anvisning for kortlægningen.

Arealandelen, hvor der forekommer invasive arter, er angivet på en skala fra 1-5 inddelt som nedenfor:

Samlet dækning af invasive arter
1) 0%
2) 1-10%
3) 10-25%
4) 25-50%
5) 50-100%

#### *Arealandel med drift*

For de driftsafhængige, lysåbne naturtyper er det registreret, om arealet på kortlægningstidspunktet (2016-19) var i drift/pleje til sikring af lysåbne forhold. Drift er registreret som det totale andel af arealet, der enten græsses, tages høslæt (det afslåede materiale fjernes) eller foretages slåning (det afslåede materiale efterlades). Dette er opgjort ud fra en skala fra 1 til 5.

Manglende pleje er en trussel mod flere lysåbne naturtyper. For plejekrævende lysåbne naturtyper vil naturtilstanden normalt/ofte være afhængig af, at den hensigtsmæssige drift videreføres.

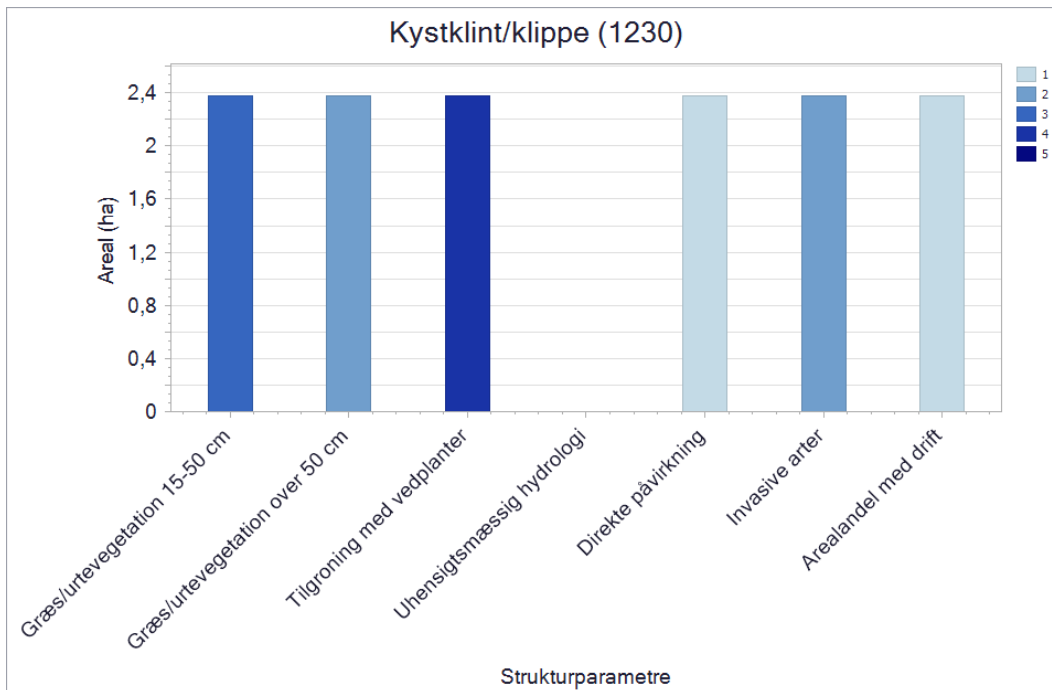
Samlet arealandel med drift
1) 0-5%
2) 5-10%
3) 10-30%
4) 30-75%
5) 75-100%

#### **Negative påvirkninger på naturtyper**

I nedenstående afsnit gennemgås de enkelte naturtyper i forhold til hvilke parametre, der påvirker dem negativt, og hvor meget naturtypen samlet set bliver påvirket af den enkelte parameter. De enkelte parametres påvirkning afbilledes grafisk ud fra en skala på 1-5, hvor 1 generelt angiver den



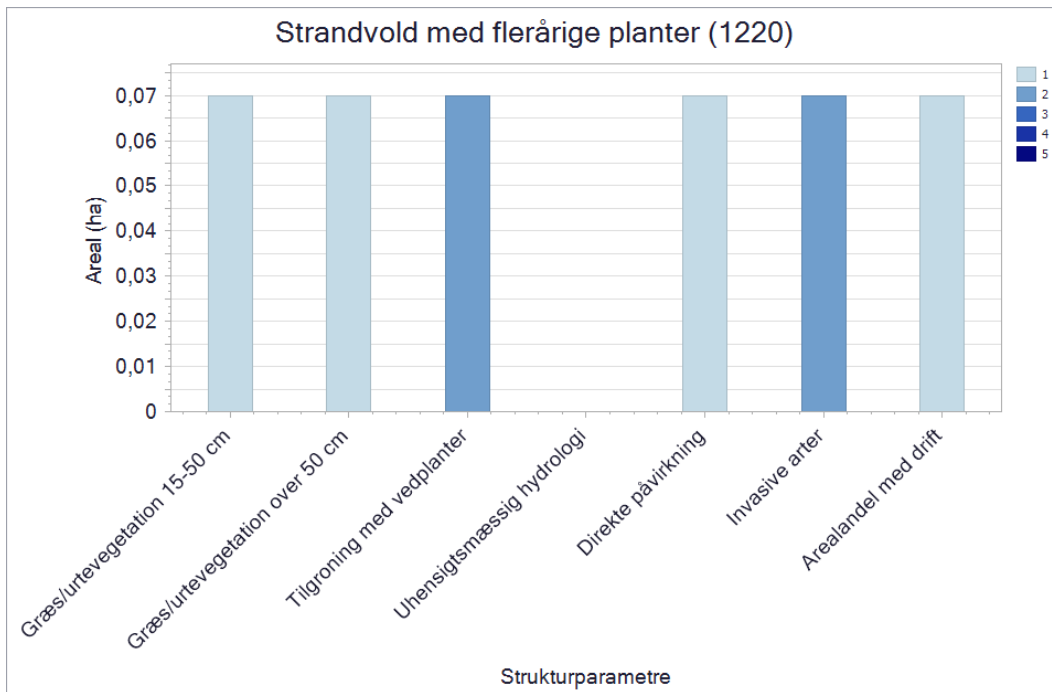
mindste værdi fx mindst tilgroning, mindst arealandel der er påvirket af gødskning, bedst hydrologi osv. og 5 generelt angiver den største værdi fx størst tilgroning, størst areal andel der er påvirket af gødskning, mest påvirket af uhensigtsmæssig hydrologi. Se afsnittets indledende gennemgang af de enkelte parametre for en mere detaljeret redegørelse.



Figuren viser naturtypens strukturelle parametre, der blev registreret ved kortlægningen. For alle parametre går skalaen fra 1 til 5, hvor 1 generelt angiver den mindste grad af negativ påvirkning, fx mindst tilgroning, mindst arealandel, der er påvirket af gødskning, bedst hydrologi osv. Værdien 5 angiver den største grad af negativ påvirkning, fx størst tilgroning, størst arealandel, der er påvirket af gødskning, mest påvirket af uhensigtsmæssig hydrologi. Se afsnittets indledende gennemgang af de enkelte parametre for en mere detaljerede redegørelse.

*Kystklint (1230)* udvikles bedst, hvor der er naturlig dynamik uden kystbeskyttelse, og hvor der ikke sker påvirkning med næringsstoffer fra ovenfor liggende marker. Tæt på havet bliver klinten til stadighed påvirket af bølgerne, som skaber partier med erosion og skred og sikrer rede-muligheder for bl.a. digesvaler. Naturtypen er normalt ikke driftsbetinget.

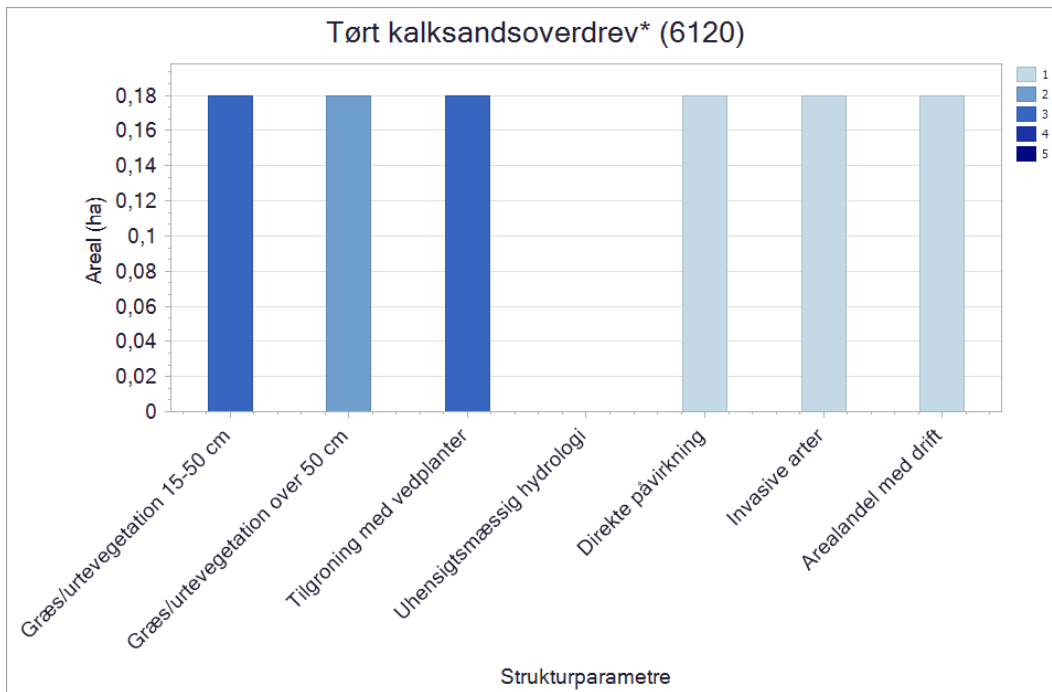
I dette område er der kortlagt kystklint på 2,4 ha. Der er ikke konstateret påvirkning med næringsstoffer fra naboarealer, og invasive arter er registreret med lav dækningsgrad. De invasive arter er rynket rose og bjerg-fyr. Der er samtidig tilgroning med vedplanter på 25-50% af arealet, hvoraf de to invasive arter tæller for en mindre andel. Den væsentligste trussel mod naturtypen vurderes således at være for høj dækning med vedplanter.



Figuren viser naturtypens strukturelle parametre, der blev registreret ved kortlægningen. For alle parametre går skalaen fra 1 til 5, hvor 1 generelt angiver den mindste grad af negativ påvirkning, fx mindst tilgroning, mindst arealandel, der er påvirket af gødsning, bedst hydrologi osv. Værdien 5 angiver den største grad af negativ påvirkning, fx størst tilgroning, størst arealandel, der er påvirket af gødsning, mest påvirket af uhensigtsmæssig hydrologi. Se afsnittets indledende gennemgang af de enkelte parametre for en mere detaljerede redegørelse.

*Strandvold med flerårige planter (1220)* er generelt afhængig af kystens dynamik i form af bølgepåvirkningen, som kan danne strandvolde og rullestenskyster. Især de ældre strandvolde kan få en artsrig flerårig flora med mange arter af lav og mosser, som er betinget af næringsfattige forhold og ofte er driftsbetinget. Bekæmpelse af invasive arter som rynket rose kan være nødvendig for at sikre naturtypen.

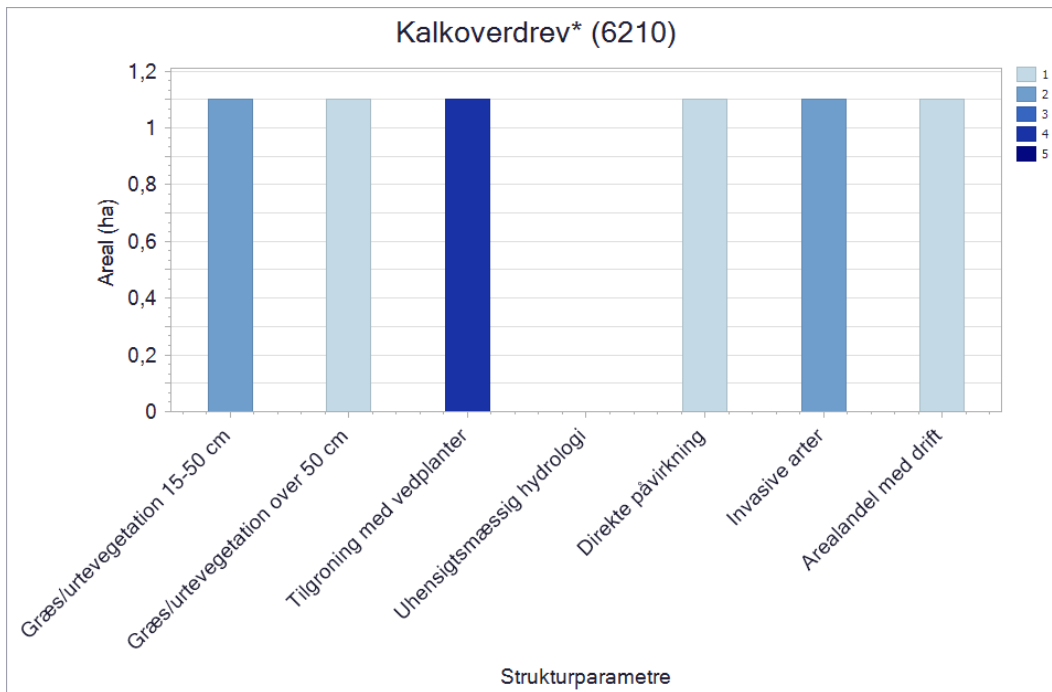
I dette område er der kortlagt 0,1 ha strandvold med flerårige planter. Der er ikke konstateret påvirkning med næringsstoffer fra naboarealer, og rynket rose, som er en invasiv art, er registreret med lav dækning. Naturtypen har en naturlig lav dækning af græs-/urtevegetation. Af figuren ses en lav dækning med vedplanter, der i dette tilfælde også udgøres af rynket rose. Da forekomsten med strandvold med flerårige planter må antages at være udsat for en vis kystdynamik, vurderes der ikke at været væsentlige trusler mod naturtypens fortsatte tilstedeværelse i området.



Figuren viser naturtypens strukturelle parametre, der blev registreret ved kortlægningen. For alle parametre går skalaen fra 1 til 5, hvor 1 generelt angiver den mindste grad af negativ påvirkning, fx mindst tilgroning, mindst arealandel, der er påvirket af gødsning, bedst hydrologi osv. Værdien 5 angiver den største grad af negativ påvirkning, fx størst tilgroning, størst arealandel, der er påvirket af gødsning, mest påvirket af uhensigtsmæssig hydrologi. Se afsnittets indledende gennemgang af de enkelte parametre for en mere detaljeret redegørelse.

*Tørt kalksandsoverdrev (6120)* består af urtedomineret vegetation med mange enårige planter udviklet på veldrænet, kalkrigt sand og findes typisk på kystskrænter. Naturtypen udvikles bedst, hvor der er naturlig dynamik og næringsfattige forhold, uden påvirkning med næringsstoffer fra ovenfor liggende marker. Hvor den lette og løse jord ved erosion holder vegetationen åben, kan naturtypen opretholdes uden drift, men den er ofte afhængig af en vis pleje for at hindre tilgroning med vedplanter og/eller invasive arter.

I dette område er der kortlagt 0,2 ha med tørt kalksandsoverdrev. Der er ikke konstateret påvirkning med næringsstoffer fra naboarealer, og der er ikke registreret invasive arter. Naturtypen har generelt en lav vegetation og kun enkelte steder, ca. 5-10% af arealet, er der tilgroning med høj græs-/urtevegetation over 50 cm. Derimod er der problemer med tilgroning med vedplanter på 10-25% af naturtypen, hvilket sandsynligvis skyldes manglende drift/pleje. Tilgroning med vedplanter og begyndende tilgroning med græs-/urtevegetation vurderes således, at være de væsentligste trusler mod naturtypen inden for dette Natura 2000-område.

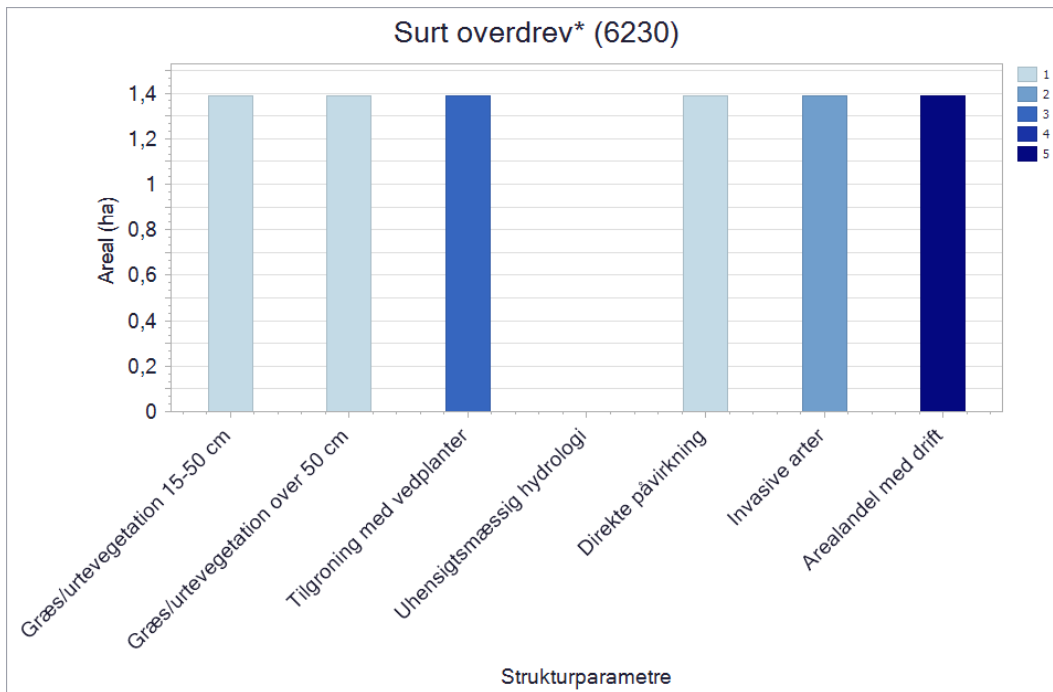


Figuren viser naturtypens strukturelle parametre, der blev registreret ved kortlægningen. For alle parametre går skalaen fra 1 til 5, hvor 1 generelt angiver den mindste grad af negativ påvirkning, fx mindst tilgroning, mindst arealandel, der er påvirket af gødskning, bedst hydrologi osv. Værdien 5 angiver den største grad af negativ påvirkning, fx størst tilgroning, størst arealandel, der er påvirket af gødskning, mest påvirket af uhensigtsmæssig hydrologi. Se afsnittets indledende gennemgang af de enkelte parametre for en mere detaljerede redegørelse.

*Kalkoverdrev (6210)* rummer en urtedomineret vegetation udviklet på veldrænet kalkrig (basisk) bund uden anden kulturpåvirkning end græsning. De ofte meget artsrige plantesamfund, der udvikler sig på gamle kalkoverdrev, er stærkt afhængige af en lang, stabil udvikling med konstant græsning og fravær af gødskning og uden isåning af kulturplanter. En vedvarende græsning skaber betingelser for positive strukturelementer som en urterig flora, myretuer, nedbidte træer og buske som evt. har fodposer. Et moderat indslag af vedplanter er således naturligt og ønskeligt på naturtypen.

I dette område er der kortlagt godt 1 ha med kalkoverdrev. Der er ikke konstateret næringsstofpåvirkning fra naboarealer, men der er registreret rynket rose og bjerg-fyr som invasive arter. Forekomsten med naturtypen har en tilstrækkelig lav græs-/urtevegetation. Der er derimod problemer med tilgroning med vedplanter med en dækning på 25-50%, og der er ikke registreret drift på arealet. De invasive arter bidrager med en mindre andel af vedplantedækningen. Da vedplantedækningen er høj for naturtypen, og da invasive arter udgør en andel af vedplantedækningen, vurderes det, at for tæt vedplantebevoksning er en væsentlig trussel mod naturtypen i dette område.





Figuren viser naturtypens strukturelle parametre, der blev registreret ved kortlægningen. For alle parametre går skalaen fra 1 til 5, hvor 1 generelt angiver den mindste grad af negativ påvirkning, fx mindst tilgroning, mindst arealandel, der er påvirket af gødskning, bedst hydrologi osv. Værdien 5 angiver den største grad af negativ påvirkning, fx størst tilgroning, størst arealandel, der er påvirket af gødskning, mest påvirket af uhensigtsmæssig hydrologi. Se afsnittets indledende gennemgang af de enkelte parametre for en mere detaljerede redegørelse.

*Surt overdrev (6230)* rummer en græsningsbetinget, urtedomineret vegetation udviklet på relativt sur, veldrænet bund uden anden kulturpåvirkning end græsning. De ofte meget artsrige plantesamfund, der udvikler sig på gamle sure overdrev, er stærkt afhængige af en lang, stabil udvikling med konstant afgræsning og fravær af gødskning og uden isåning af kulturplanter. Under disse forhold udvikles positive strukturelementer som en urterig flora, myretuer, nedbidte træer og buske som evt. har fodposer. Et moderat indslag af vedplanter er således naturligt og ønskeligt på naturtypen.

I dette område er der kortlagt 1,4 ha med surt overdrev. Der er ikke konstateret påvirkning med næringsstoffer fra naboarealer, og forekomsten har en lav græs-/urtevegetation. Invasive arter forekommer på arealet, idet der er registreret rynket rose med lav dækningsgrad. Der er tilgroning med vedplanter på 10-25% af arealet, hvoraf rynket rose bidrager med en mindre del. Hele arealet afgræsses. Vedplantedækningen vurderes at være den væsentligste trussel for naturtypen i dette område.

## 4. Indsatser i området

Der er en 6-årig (12-årig for skovbevoksede fredskovpligtige arealer) rullende planlægning og gennemførelse af indsatserne i Natura 2000-områderne. Der udarbejdes først basisanalyser med faktuel viden om området. Disse følges op af Natura 2000-planer med beskrivelse af mål og indsatser. Herefter udarbejdes handleplaner, hvorefter der gennemføres indsatser for at nå de mål, der er sat i planerne. Det betyder, at der udarbejdes basisanalyser til den næste generation af planer, mens indsatserne for at opfylde den gældende plan er ved at blive gennemført.

Den anden generation af Natura 2000-planer blev udsendt i april 2016, de opfølgende handleplaner udkom i 2017, og gennemførelse sker frem mod udgangen af 2021. Statslige lodsejere har enten udarbejdet særlige drifts- og plejeplaner eller har andre forvaltningsplaner, som opfylder Natura 2000-planernes krav til indsats

I forhold til indsatserne i første planperiode (2010-2015) har både Naturstyrelsen og Forsvaret orienteret om, at de indsatser, som skulle gennemføres på deres arealer, er gennemført. I forbindelse med udarbejdelse af handleplaner for 2016-2021, har kommunerne redegjort for gennemførte indsatser beskrevet i første planperiode i forhold til deres myndighedsområde. Kommunernes redegørelse for dette område kan ses i bilag 1. I kommunernes redegørelse lægges der vægt på de indsatser, der ikke har været finansieret via Landdistriktsprogrammet eller andre tilskudsordninger.

Indsatsen efter den gældende plan (2016-2021) er ikke nødvendigvis afspejlet i de data, der ligger til grund for denne basisanalyse, dels fordi flere af indsatserne endnu ikke var igangsat ved gennemførelsen af dataindsamlingen (dataindsamling i perioden 2016-2019), og dels fordi naturens økologiske træghed medfører, at resultatet i naturtilstanden i de fleste tilfælde først kan erkendes efter en årrække. Hertil kommer, at en række plejkrævende naturtyper er afhængige af en fortsat indsats.

I den anden generation af Natura 2000-planer blev der fokuseret på indsatser, der kan sikre områdernes robusthed samt sammenkædning af naturarealer. Dette var en overbygning på de første Natura 2000-planer der fastlagde rammerne for en række grundlæggende handleplanteilag, som fx rydninger, forbedrede hydrologiske forhold og iværksættelse af plejetiltag som fx græsning. LIFE-projekter, projekter og indsatser med tilskud fra landdistriktsordningerne (LDP) og andre tilskudsordninger samt kommunale/statslige projekter bidrager til at gennemføre både første og anden Natura 2000-plan.

Der er inden for dette Natura 2000-område ikke givet tilsagn om LDP-støtte til plejeindsats, og området indgår ikke i nogen LIFE-projekter.

# 5. Litteratur

## 5.1 Anvendte EU-direktiver, love og bekendtgørelser

Rådets direktiv 92/43/EØF af 21. maj 1992 om bevaring af naturtyper samt vilde dyr og planter med senere ændringer (**Habitatdirektivet**).

<http://eur-lex.europa.eu/LexUriServ/LexUriServ.do?uri=OJ:L:1992:206:0007:0050:DA:PDF>

Europa-Parlamentets og Rådets direktiv 2009/147/EF af 30. november 2009 om beskyttelse af vilde fugle med senere ændring (**Fuglebeskyttelsesdirektivet**).

<http://eur-lex.europa.eu/LexUriServ/LexUriServ.do?uri=OJ:L:2010:020:0007:0025:DA:PDF>

Bekendtgørelse nr. 119 af 26. januar 2017 af lov om miljømål m.v. for internationale naturbeskyttelsesområder (**Miljømålsloven**).

<https://www.retsinformation.dk/Forms/R0710.aspx?id=186416>

Bekendtgørelse nr. 653 af 19. maj 2020 om klassificering og fastsættelse af mål for naturtilstanden i internationale naturbeskyttelsesområder (**målbekendtgørelsen**).

<https://www.retsinformation.dk/eli/lta/2020/653>

Bekendtgørelse nr. 1595 af 6. december 2018 om udpegning og administration af internationale naturbeskyttelsesområder samt beskyttelse af visse arter (**habitatbekendtgørelsen**).

<https://www.retsinformation.dk/eli/lta/2018/1595>

Bekendtgørelse nr. 1389 af 3. december 2017 om særlig fiskeriregulering i marine Natura 2000 områder for beskyttelse af revstrukturer (**Natura 2000-bekendtgørelsen**).

<https://www.retsinformation.dk/Forms/R0710.aspx?id=195198>

Bekendtgørelse nr. 1355 af 27. november 2018 om anvendelse af akustiske alarmer (pingere) i visse garnfiskerier (**pingerbekendtgørelsen**).

<https://www.retsinformation.dk/Forms/R0710.aspx?id=205353>

## 5.2 Anvendt faglitteratur

### Naturtyper

Fredshavn, J.R., Nygaard, B., Ejrnæs, R., Damgaard, C., Therkildsen, O.R., Elmeros, M., Wind, P., Johansson, L.S., Alnøe, A.B., Dahl, K., Nielsen, E.H., Pedersen, H.B., Sveegaard, S., Galatius, A., & Teilmann, J. (2019). Bevaringsstatus for naturtyper og arter – 2019. Habitatdirektivets Artikel 17-rapportering. Aarhus Universitet, DCE – Nationalt Center for Miljø og Energi, 52 s. Videnskabelig rapport fra DCE – Nationalt Center for Miljø og Energi nr. 340.

Fredshavn, J.R. (2012). Tilstandsvurdering af habitatnaturtyper 2010-11. NOVANA. Aarhus Universitet, DCE – Nationalt Center for Miljø og Energi, 32 s. - Videnskabelig rapport fra DCE - Nationalt Center for Miljø og Energi nr. 39

Fredshavn, J.R. & Nygaard, B. (2014). Tilstandsvurdering af ni habitatnaturtyper. Strandvolde, klinger, strandenge og kystklitter. Aarhus Universitet, DCE – Nationalt Center for Miljø og Energi, 28 s. - Videnskabelig rapport fra DCE - Nationalt Center for Miljø og Energi nr. 113.

Hansen, J.W. (red.) 2018: Marine områder (2016). NOVANA. Aarhus Universitet, DCE – Nationalt Center for Miljø og Energi, 140 s. - Videnskabelig rapport fra DCE - Nationalt Center for Miljø og Energi nr. 253.

Hansen J.W. & Høgslund S. (red.) 2019. Marine områder (2018). NOVANA. Aarhus Universitet, DCE – Nationalt Center for Miljø og Energi, 156 s. - Videnskabelig rapport fra DCE nr. 355.

Johansson, L.S., Søndergaard, M., Landkildehus, F., Kjeldgaard, A., Sortkjær, L. & Windolf, J. (2018). Søer 2016. NOVANA. Aarhus Universitet, DCE – Nationalt Center for Miljø og Energi, 84 s. - Videnskabelig rapport fra DCE - Nationalt Center for Miljø og Energi nr. 259.

Rasmussen, J.J., Andersen, D.K. & Alnøe, A.B. (2018). Vandløb 2016. Økologisk tilstand, miljøfremmede stoffer og tungmetaller samt naturtyper og arter. NOVANA. Aarhus Universitet, DCE – Nationalt Center for Miljø og Energi, 64 s. - Videnskabelig rapport fra DCE - Nationalt Center for Miljø og Energi nr. 260.

Nygaard B., Damgaard C., Nielsen K.E., Bladt J., Ejrnæs R. (2019). Terrestriske Naturtyper 2004-2016. NOVANA. Aarhus Universitet, DCE - Nationalt Center for Miljø og Energi.  
www.novana.au.dk.

Hansen J.W. & Høgslund S. (red.) (2019). Marine områder 2018. NOVANA. Aarhus Universitet, DCE Nationalt Center for Miljø og Energi, 156 s. - Videnskabelig rapport fra DCE nr. 355.

### Arter

Eigaard OR, Bastardie F, Breen M, Dinesen GE, Hintzen NT, Laffargue P et al. (2016). Estimating seabed pressure from demersal trawls, seines, and dredges based on gear design and dimensions. ICES J Mar Sci., 73(Suppl. 1), 27-43.

Eigaard, O.R., Bastardie, F., Hintzen, N.T., Buhl-Mortensen, L., Buhl-Mortensen P., Catarino, R. et al. (2017). The footprint of bottom trawling in European waters: Distribution, intensity, and seabed integrity. ICES J Mar Sci., 74(3): 847–865.

Fredshavn, J.R., & Søgaard, B. (2014). Levestedsvurdering for to paddearter. Stor vandsalamander og klokkefrø. Aarhus Universitet, DCE – Nationalt Center for Miljø og Energi, 26 s. - Videnskabelig rapport fra DCE - Nationalt Center for Miljø og Energi nr. 88.

Fredshavn, J. & Søgaard, B. (2014). Levestedsvurdering for eremit *Osmoderma eremita*. Aarhus Universitet, DCE – Nationalt Center for Miljø og Energi, 18 s. - Videnskabelig rapport fra DCE - Nationalt Center for Miljø og Energi nr. 89.

Miljø- og Fødevareministeriet, Miljøstyrelsen (2019). Kortlægning af Natura 2000-områder. Marin habitatkortlægning i Skagerrak og Nordsøen 2017-2019.

Sveegaard, S., Nabe-Nielsen, J. & Teilmann, J. (2018). Marsvins udbredelse og status for de marine habitatområder i danske farvande. Aarhus Universitet, DCE – Nationalt Center for Miljø og Energi, 36 s. - Videnskabelig rapport nr. 284.

Søgaard, B., Wind, P., Sveegaard, S., Galatius, A., Teilmann, J. Therkildsen, O.R., Mikkelsen, P. & Bladt, J. (2018). Arter 2016. NOVANA. Aarhus Universitet, DCE – Nationalt Center for Miljø og Energi, 40 s. - Videnskabelig rapport fra DCE - Nationalt Center for Miljø og Energi nr. 262.

Søgaard, B., Wind, P., Bladt, J.S., Mikkelsen, P., Therkildsen, O.R., Wiberg-Larsen, P., Johansson, L.S., Galatius, A., Sveegaard, S. & Teilmann J. (2016). Arter 2015. NOVANA. Aarhus Universitet,

DCE – Nationalt Center for Miljø og Energi, 126 s. - Videnskabelig rapport fra DCE - Nationalt Center for Miljø og Energi nr. 209.

### **Fugle**

Clausen, P., Petersen, I.K., Bregnballe, T. & Nielsen, R.D. (2019). Trækfuglebestande i de danske fuglebeskyttelsesområder, 2004 til 2017. Aarhus Universitet, DCE – Nationalt Center for Miljø og Energi, 308 s. - Teknisk rapport nr. 148.

Fredshavn, J.R., Pihl, S., Bregnballe, T. & Søgaard, B. (2014). Tilstandsvurdering af levesteder for ynglefugle. 16 Natura 2000 udpegningsarter. Aarhus Universitet, DCE – Nationalt Center for Miljø og Energi, 52 s. - Videnskabelig rapport fra DCE - Nationalt Center for Miljø og Energi nr. 114.

Holm, T.E., Clausen, P., Nielsen, R.D., Bregnballe, T., Petersen, I.K., Mikkelsen, P. & Bladt, J. (2018). Fugle 2018. NOVANA. Aarhus Universitet, DCE – Nationalt Center for Miljø og Energi, 136 s. - Videnskabelig rapport fra DCE - Nationalt Center for Miljø og Energi nr. 261.

Holm, T.E., Clausen, P., Nielsen, R.D., Bregnballe, T., Petersen, I.K., Mikkelsen P., Bladt, J., Kotzerka, J. & Søgaard, B. (2016). Fugle 2015. NOVANA. Aarhus Universitet, DCE – Nationalt Center for Miljø og Energi, 142 s. - Videnskabelig rapport fra DCE - Nationalt Center for Miljø og Energi nr. 210.

Petersen, I.K., Nielsen, R.D., Therkildsen, O.R. & Balsby, T.J.S. 2017. Fældende havdykænders antal og fordeling i Sejerøbugten i relation til menneskelige forstyrrelser. Aarhus Universitet, DCE – Nationalt Center for Miljø og Energi, 38 s. - Videnskabelig rapport fra DCE - Nationalt Center for Miljø og Energi nr. 239

Therkildsen, O.R., Andersen, S.M., Clausen, P., Bregnballe, T., Laursen, K. & Teilmann, J. (2013). Vurdering af forstyrrelsestrusler i NATURA 2000-områderne. Aarhus Universitet, DCE – Nationalt Center for Miljø og Energi, 174 s. - Videnskabelig rapport fra DCE - Nationalt Center for Miljø og Energi nr. 52.

### **Tekniske anvisninger i NOVANA-programmet**

<https://dce.au.dk/udgivelser/tekniske-anvisninger/>

Buttenschøn, R.M. et al. (2006). Tekniske anvisninger for kortlægning og registrering af skovnaturtyper og levesteder for skovlevende arter i Natura 2000 områder. Udarbejdet af Skov & Landskab.

## 6. Bilag 1

Status for gennemførte indsatser beskrevet i 1. planperiode. Fokus er indsatser gennemført for kommunale midler. Oversigten er hentet fra Natura 2000-handleplanen 2016-2021.

Bornholms Regionskommune	Indsats	Privatejet	Kommunalt ejet
	<i>Rydning af uønsket opvækst</i>	<i>Ca. 1,3 ha</i>	-*
	<i>Græsning</i>	<i>Ca. 1,3 ha</i>	-*
	<i>Udvidelse af areal med lysåbne naturtyper**</i>	<i>Ca. 0,7 ha (rydning af opvækst og græsning)</i>	-*

\* Bornholms Regionskommunes ejer et mindre areal i Natura 2000-området, men der er ingen kortlagte habitatnaturtyper inden for dette, og kommunen har ingen naturindsats på dette areal.

\*\* Bornholms Regionskommunes igangværende indsats i området med løbende rydning af uønsket opvækst og afgræsning dækker i alt ca. 2 ha. Heraf er de ca. 1,3 ha på kortlagte lysåbne habitatnaturtyper, mens de ca. 0,7 ha er på arealer uden kortlagte habitatnaturtyper. De 0,7 ha er derfor i tabellen beskrevet som 'udvidelse af areal med lysåbne naturtyper'. Der er dog ikke tale om en ny indsats men om en fortsat indsats på i forvejen lysåbne arealer, som i kraft af indsatsen måske med tiden kan udvikle sig til en habitatnaturtype.







## Resume

Basisanalyse for Kystskrænter ved Arnager Bugt. Basisanalysen sammenfatter landsdækkende, kvalitetssikrede data for de arter og naturtyper, som Natura 2000-området er udpeget af hensyn til. Basisanalysen indeholder en kortlægning af naturtyper og levesteder, en vurdering af naturtilstanden og en foreløbig vurdering af negative påvirkninger (trusler) mod en god naturtilstand.



Miljøstyrelsen  
Tolderlundsvej 5  
5000 Odense C

[www.mst.dk](http://www.mst.dk)